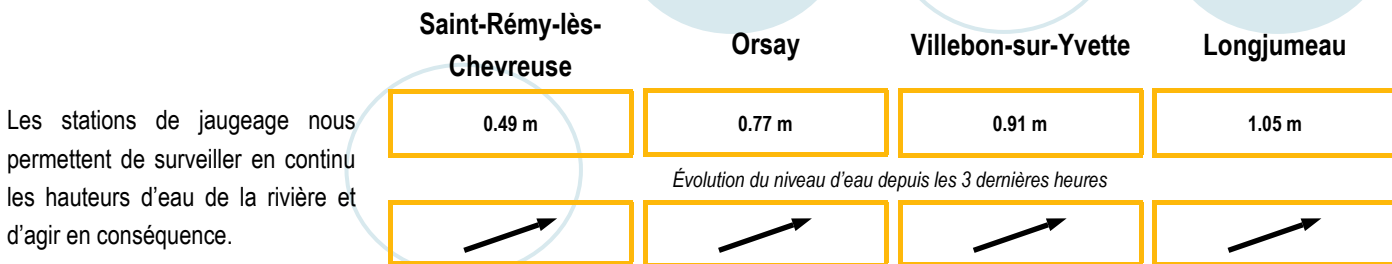
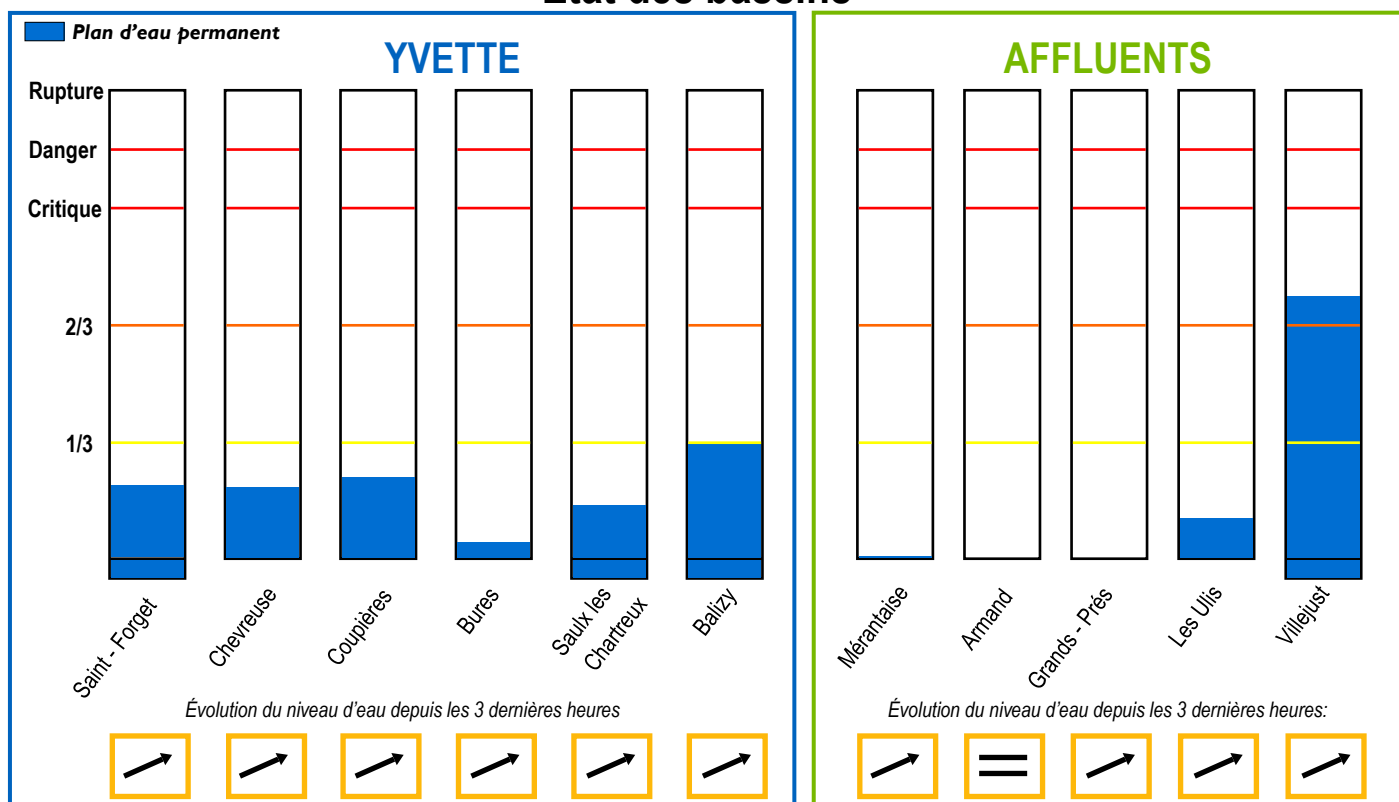


Etat de l'Yvette et de ses affluents le 17-01-2024 à 11:40



Etat des bassins*



*Carte de l'emplacement des bassins et des hauteurs d'eau sur le territoire du SIAHVY au verso du bulletin.

Cumul précipitations et prévisions météorologiques

Nom de la station (Pluviomètre)	Cumul journalier	Cumul mensuel	17/01*	18/01*	19/01*	20/01*	21/01*	22/01*
Trappes	14.4 mm	61.0 mm	13.7 mm	3.9 mm	0.0 mm	0.0 mm	0.2 mm	5.6 mm
Toussus le Noble	11.8 mm	60.7 mm	13.1 mm	4.2 mm	0.0 mm	0.0 mm	0.3 mm	6.0 mm
Orly	11.7 mm	56.5 mm	12.3 mm	4.5 mm	0.0 mm	0.0 mm	0.1 mm	7.2 mm

* Les prévisions via ce bulletin d'informations ne constituent que des estimations. (Source: HydroMaster).

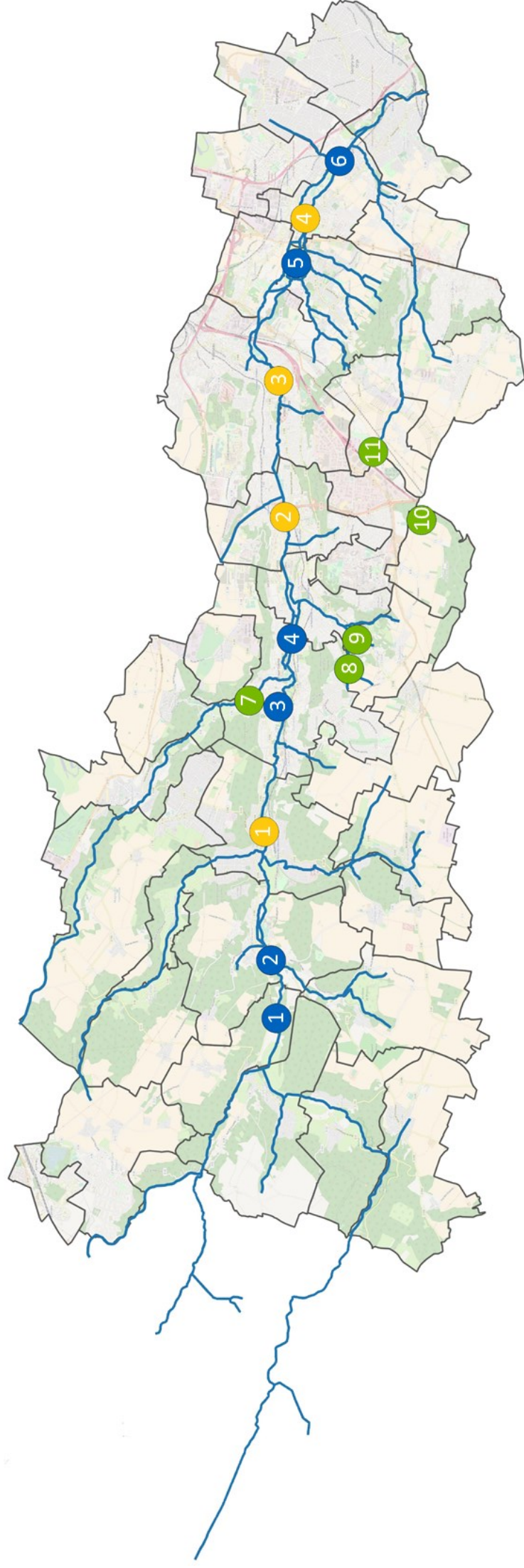
L'île de France est placée en vigilance jaune pluie - inondation par Météo France. Les précipitations de ce matin continuent à provoquer une hausse de l'Yvette et le remplissage des bassins.

Le SIAHVY maintient sa vigilance pour les précipitations attendues et reste mobilisé pour surveiller cet événement.

En cas d'urgence, veuillez contacter l'astreinte du SIAHVY

01 69 31 72 10

Localisation des bassins de retenue et des stations de jaugeage sur le territoire du SIAHVV



Les bassins de l'Yvette

- 1 Saint-Forget
- 2 Chevreuse
- 3 Coupières
- 4 Bures
- 5 Saulx-les-Chartreux
- 6 Balizy

Les bassins des affluents

- 7 Mérantaise
- 8 Armand
- 9 Grands-Près
- 10 Les Ulis
- 11 Villejust

Les stations de mesure

- 1 Saint-Rémy-lès-Chevreuse
- 2 Orsay
- 3 Villebon-sur-Yvette
- 4 Longjumeau