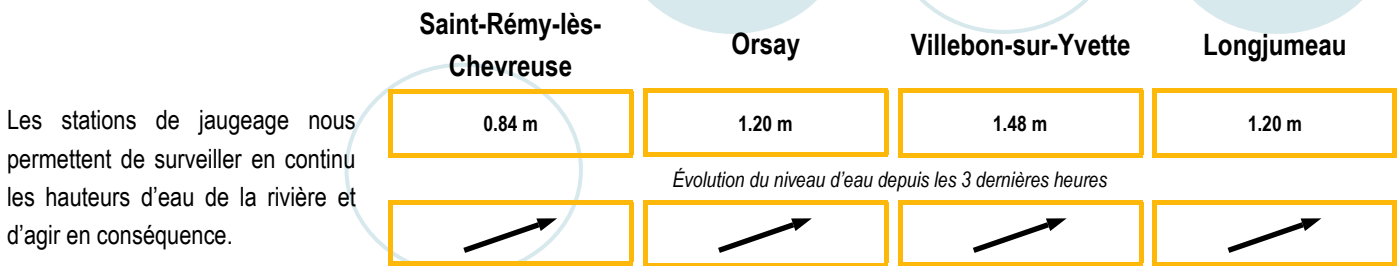
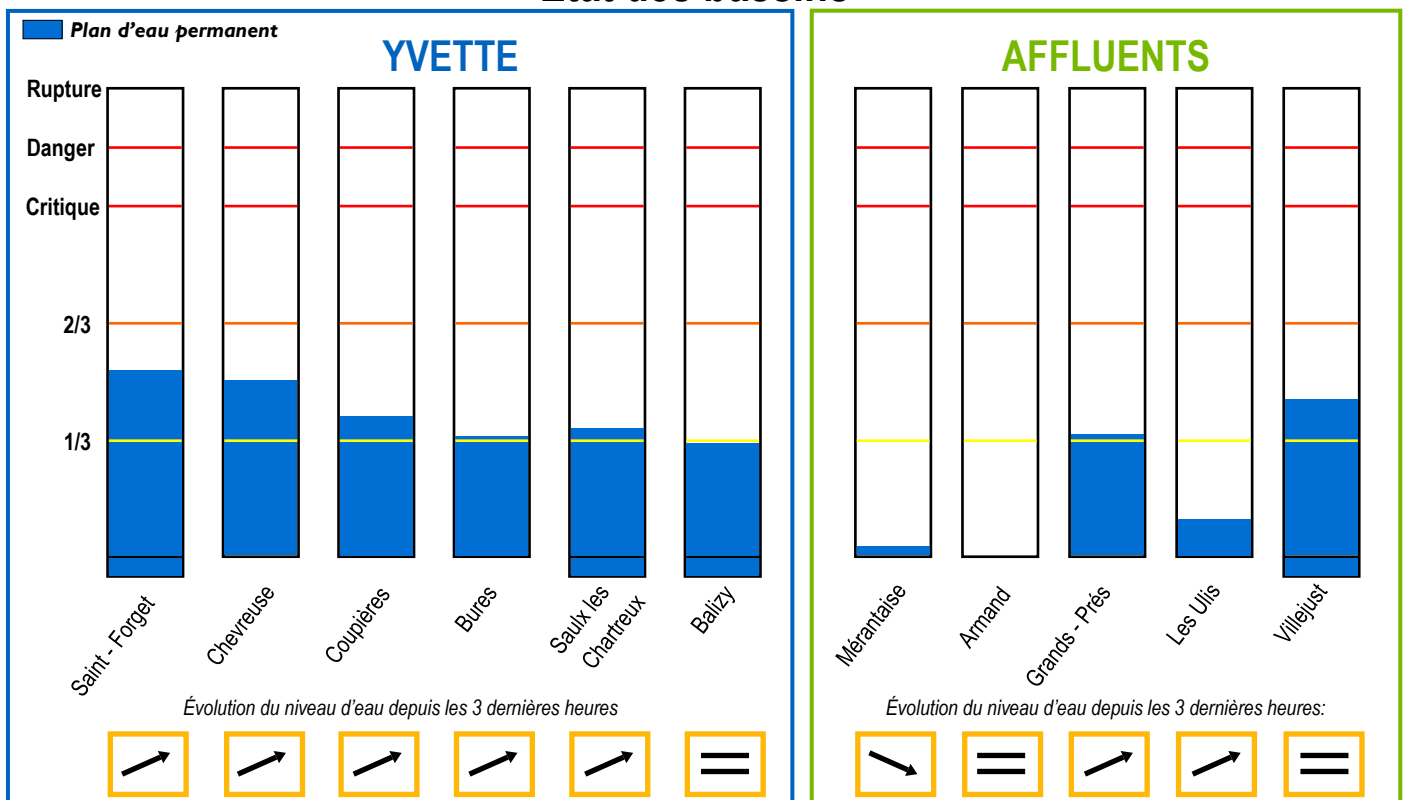


Etat de l'Yvette et de ses affluents le 03-01-2024 à 14:25



Etat des bassins*



*Carte de l'emplacement des bassins et des hauteurs d'eau sur le territoire du SIAHVY au verso du bulletin.

Cumul précipitations et prévisions météorologiques

Nom de la station (Pluviomètre)	Cumul mensuel	Cumul hebdomadaire	Cumul journalier	03/01*	04/01*	05/01*	06/01*	07/01*
Trappes	30.0 mm	30.0 mm	5.9 mm	2.2 mm	5.7 mm	0.4 mm	1.1 mm	1.2 mm
Toussus le Noble	40.4 mm	40.4 mm	11.2 mm	2.1 mm	4.5 mm	0.3 mm	1.1 mm	0.9 mm
Orly	34.6 mm	34.6 mm	12.3 mm	2.3 mm	4.3 mm	0.4 mm	0.4 mm	0.8 mm

* Les prévisions via ce bulletin d'informations ne constituent que des estimations. (Source: HydroMaster).

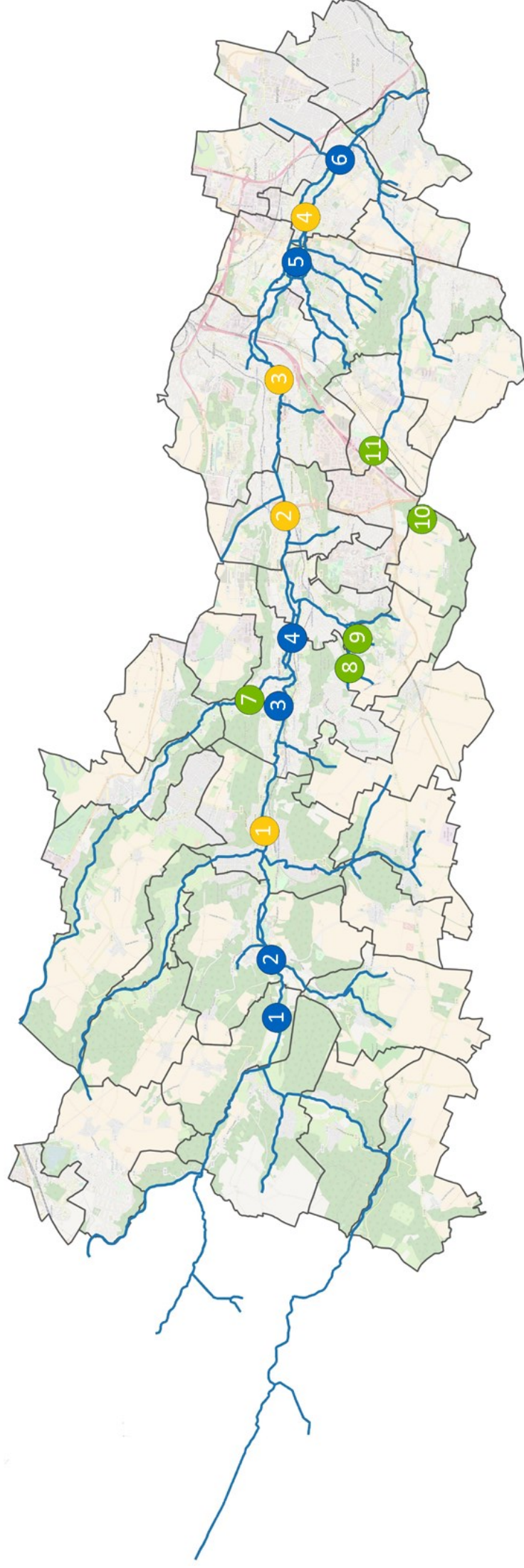
À la suite des dernières précipitations, une saturation des sols en eau a rendu impossible l'infiltration entraînant une hausse de l'Yvette et ses affluents.

Bien que le SIAHVY possède une capacité importante de stockage, le SIAHVY surveille attentivement l'évolution des précipitations prévues demain.

En cas d'urgence, veuillez contacter l'astreinte du SIAHVY

01 69 31 72 10

Localisation des bassins de retenue et des stations de jaugeage sur le territoire du SIAHVV



Les bassins de l'Yvette

- 1 Saint-Forget
- 2 Chevreuse
- 3 Coupières
- 4 Bures
- 5 Saulx-les-Chartreux
- 6 Balizy

Les bassins des affluents

- 7 Mérantaise
- 8 Armand
- 9 Grands-Près
- 10 Les Ulis
- 11 Villejust

Les stations de mesure

- 1 Saint-Rémy-lès-Chevreuse
- 2 Orsay
- 3 Villebon-sur-Yvette
- 4 Longjumeau