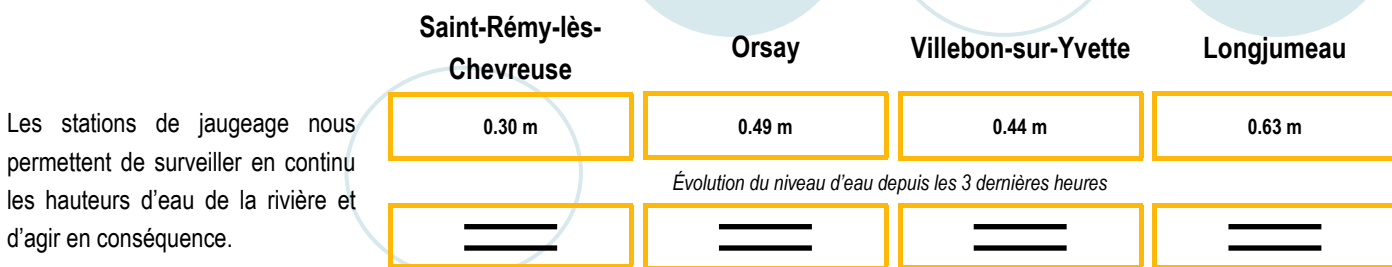
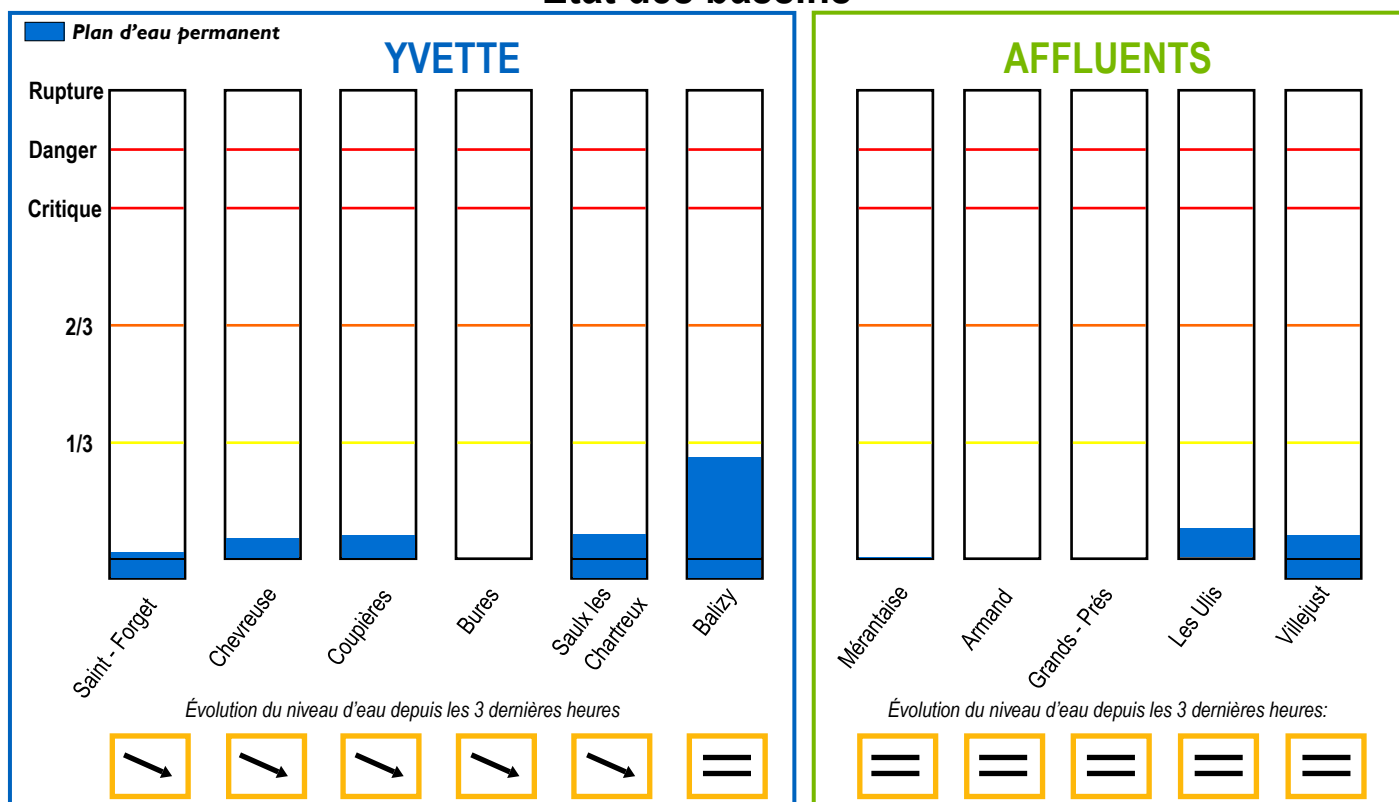


## Etat de l'Yvette et de ses affluents le 16-01-2024 à 17:15



### Etat des bassins\*



\*Carte de l'emplacement des bassins et des hauteurs d'eau sur le territoire du SIAHVY au verso du bulletin.

### Cumul précipitations et prévisions météorologiques

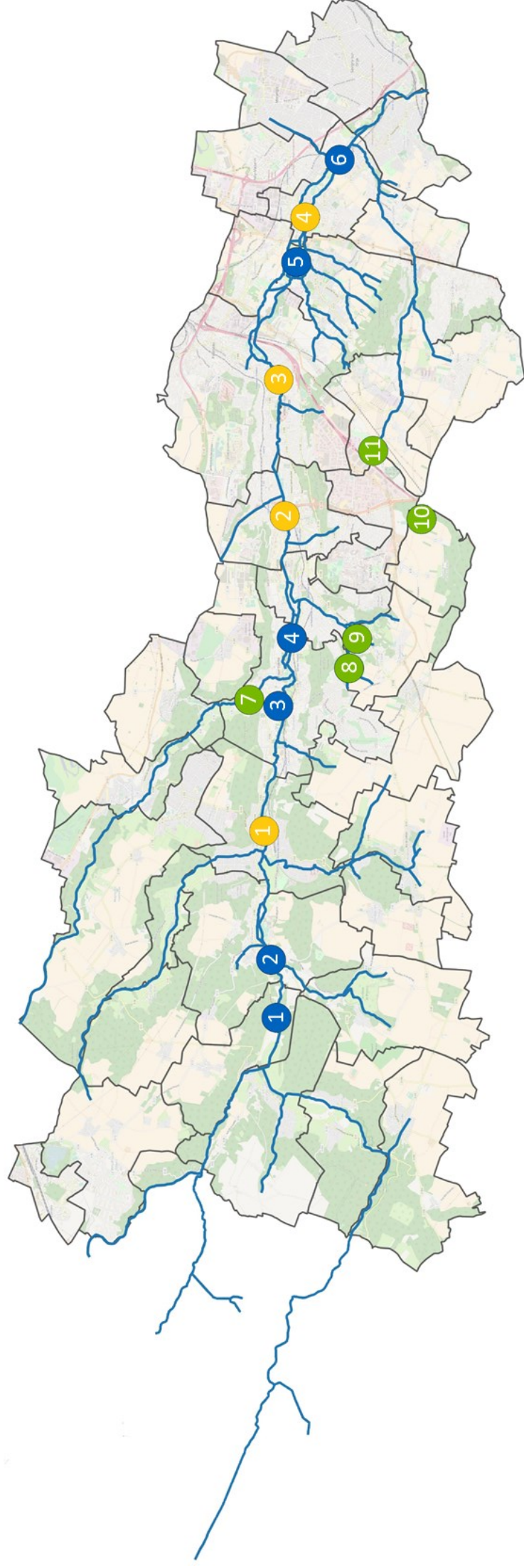
Nom de la station (Pluviomètre)	Cumul hebdomadaire	Cumul mensuel	16/01*	17/01*	18/01*	19/01*	20/01*	21/01*
Trappes	0.0 mm	46.6 mm	0.3 mm	34.4 mm	3.2 mm	0.0 mm	0.1 mm	0.8 mm
Toussus le Noble	0.0 mm	49.0 mm	0.3 mm	34.3 mm	3.4 mm	0.0 mm	0.0 mm	0.8 mm
Orly	0.2 mm	44.8 mm	0.2 mm	33.3 mm	3.2 mm	0.0 mm	0.0 mm	0.7 mm

\* Les prévisions via ce bulletin d'informations ne constituent que des estimations. (Source: HydroMaster).

**L'île de France est placée en vigilance orange NEIGE ET/OU VERGLAS par Météo France. Les prévisions annoncées dans la journée de mercredi sur l'ensemble du territoire du SIAHVY, pourront entraîner une hausse rapide des niveaux de l'Yvette et de ses affluents. Le SIAHVY recommande à l'ensemble des personnes riveraines de l'Yvette et de ses affluents sujets aux débordements d'être extrêmement vigilants, et reste mobilisé pour surveiller cet évènement.**

En cas d'urgence, veuillez contacter l'astreinte du SIAHVY  
01 69 31 72 10

# Localisation des bassins de retenue et des stations de jaugeage sur le territoire du SIAHVV



## Les bassins de l'Yvette

- 1 Saint-Forget
- 2 Chevreuse
- 3 Coupières
- 4 Bures
- 5 Saulx-les-Chartreux
- 6 Balizy

## Les bassins des affluents

- 7 Mérantaise
- 8 Armand
- 9 Grands-Près
- 10 Les Ulis
- 11 Villejust

## Les stations de mesure

- 1 Saint-Rémy-lès-Chevreuse
- 2 Orsay
- 3 Villebon-sur-Yvette
- 4 Longjumeau