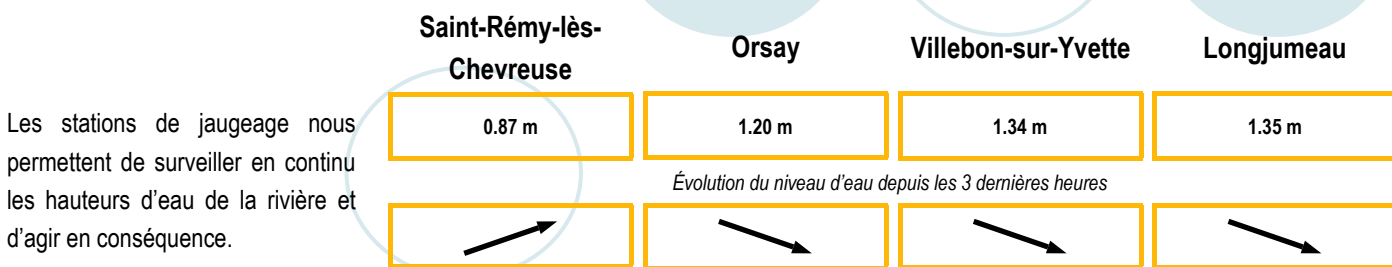
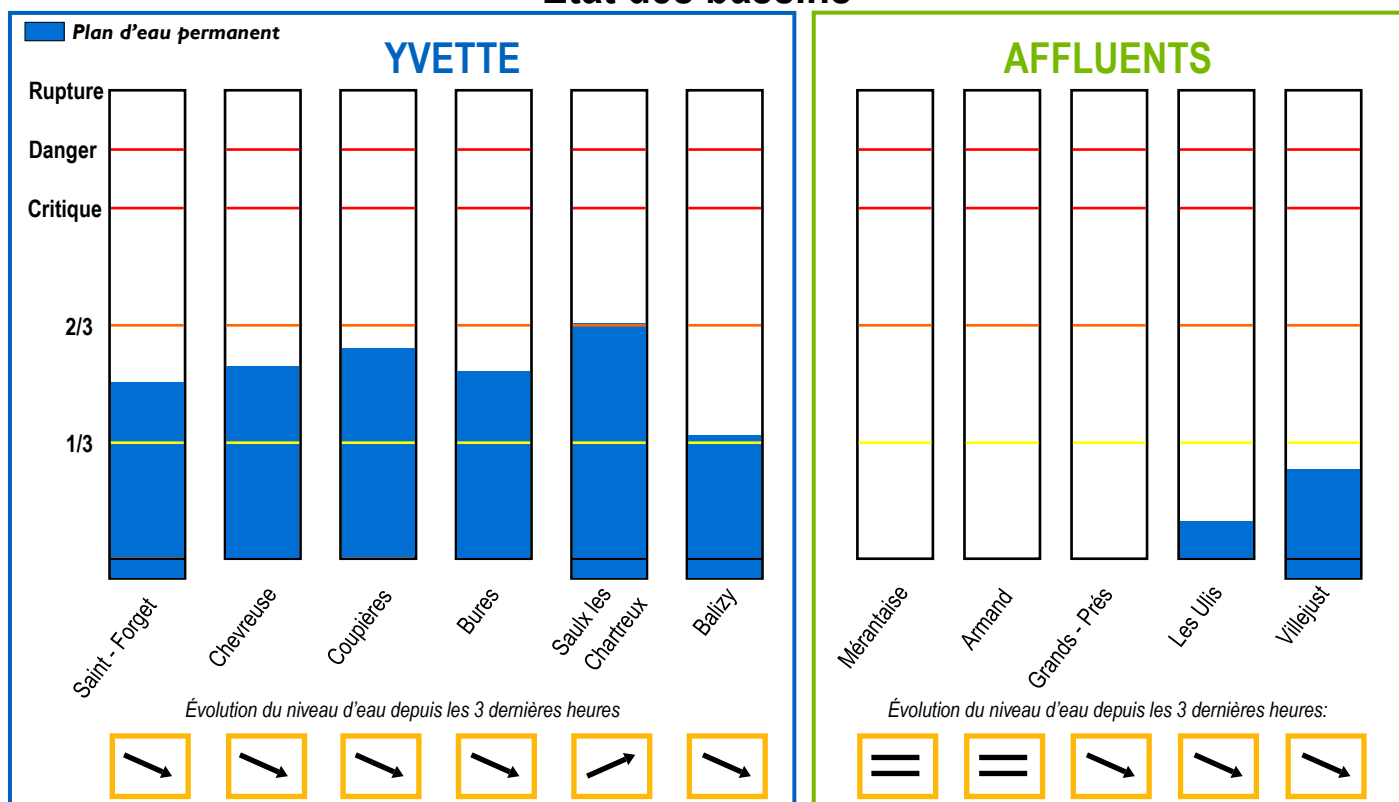


Etat de l'Yvette et de ses affluents le 19-01-2024 à 11:30



Etat des bassins*



* Carte de l'emplacement des bassins et des hauteurs d'eau sur le territoire du SIAHVY au verso du bulletin.

Cumul précipitations et prévisions météorologiques

Nom de la station (Pluviomètre)	Cumul journalier	Cumul hebdomadaire	Cumul mensuel	19/01*	20/01*	21/01*	22/01*	23/01*
Trappes	0.0 mm	35.7 mm	82.3 mm	0.0 mm	0.0 mm	0.2 mm	5.2 mm	2.4 mm
Toussus le Noble	0.0 mm	30.7 mm	79.7 mm	0.0 mm	0.0 mm	0.3 mm	5.4 mm	2.2 mm
Orly	0.0 mm	27.4 mm	72.0 mm	0.0 mm	0.0 mm	0.2 mm	6.3 mm	2.1 mm

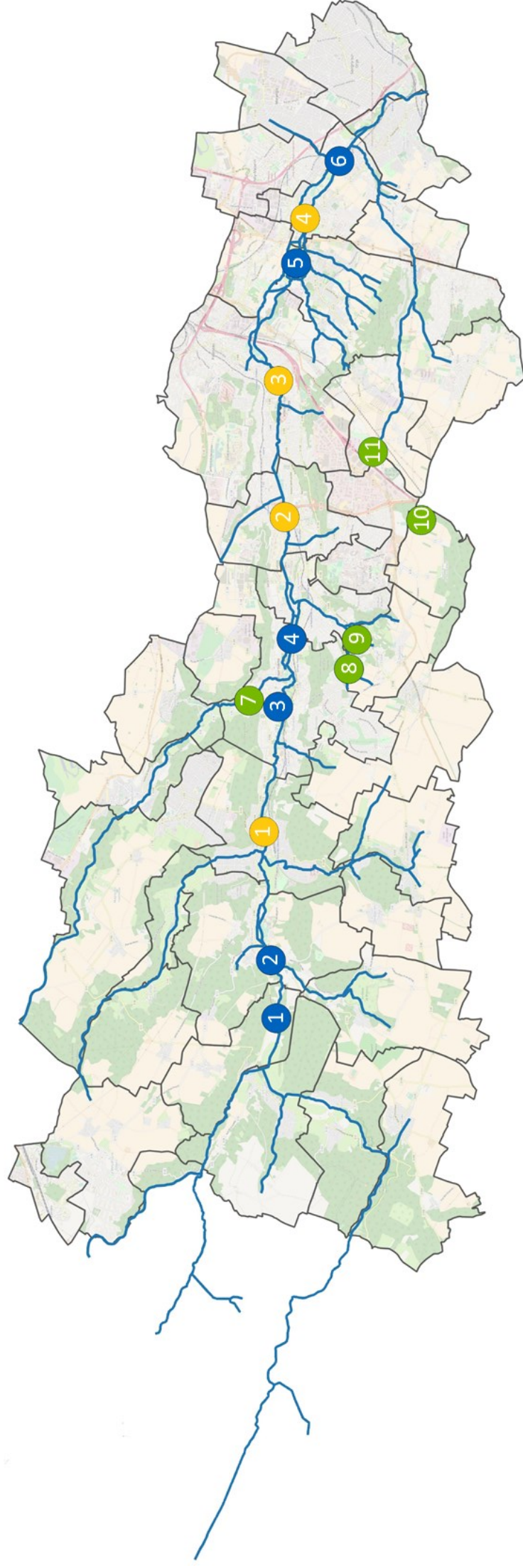
* Les prévisions via ce bulletin d'informations ne constituent que des estimations. (Source: HydroMaster).

Au vu des prochaines prévisions météorologiques, le SIAHVY lève l'alerte. Néanmoins le niveau de l'Yvette restera haut, car nous profiterons de l'accalmie de ce week-end pour optimiser les capacités de stockage des bassins, en prévision des pluies attendues en début de semaine prochaine.

En cas d'urgence, veuillez contacter l'astreinte du SIAHVY

01 69 31 72 10

Localisation des bassins de retenue et des stations de jaugeage sur le territoire du SIAHVV



Les bassins de l'Yvette

- 1 Saint-Forget
- 2 Chevreuse
- 3 Coupières
- 4 Bures
- 5 Saulx-les-Chartreux
- 6 Balizy

Les bassins des affluents

- 7 Mérantaise
- 8 Armand
- 9 Grands-Près
- 10 Les Ulis
- 11 Villejust

Les stations de mesure

- 1 Saint-Rémy-lès-Chevreuse
- 2 Orsay
- 3 Villebon-sur-Yvette
- 4 Longjumeau