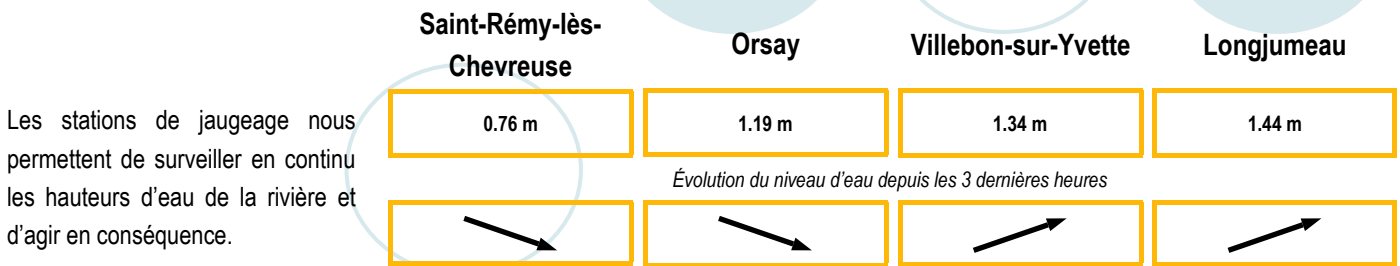
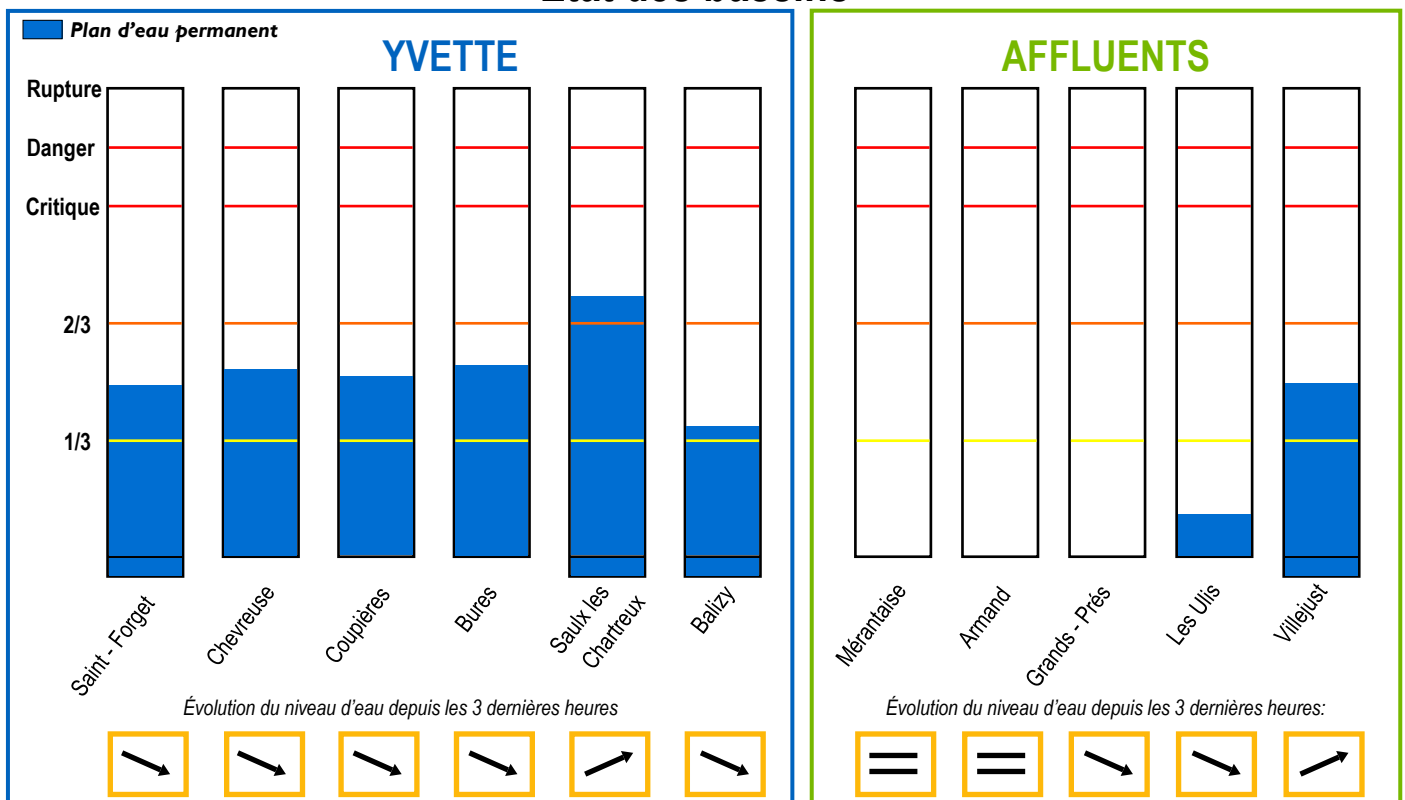


Etat de l'Yvette et de ses affluents le 26-02-2024 à 13:57



Etat des bassins*



*Carte de l'emplacement des bassins et des hauteurs d'eau sur le territoire du SIAHVY au verso du bulletin.

Cumul précipitations et prévisions météorologiques

Nom de la station (Pluviomètre)	Cumul mensuel	Cumul hebdomadaire	Cumul journalier	26/02*	27/02*	28/02*	29/02*	01/03*
Trappes	62.4 mm	2.2 mm	2.2 mm	7.9 mm	0.4 mm	0.0 mm	3.3 mm	2.2 mm
Toussus le Noble	71.4 mm	2.5 mm	2.5 mm	7.6 mm	0.5 mm	0.0 mm	3.3 mm	1.9 mm
Orly	87.0 mm	9.6 mm	9.6 mm	6.8 mm	0.2 mm	0.0 mm	3.1 mm	1.4 mm

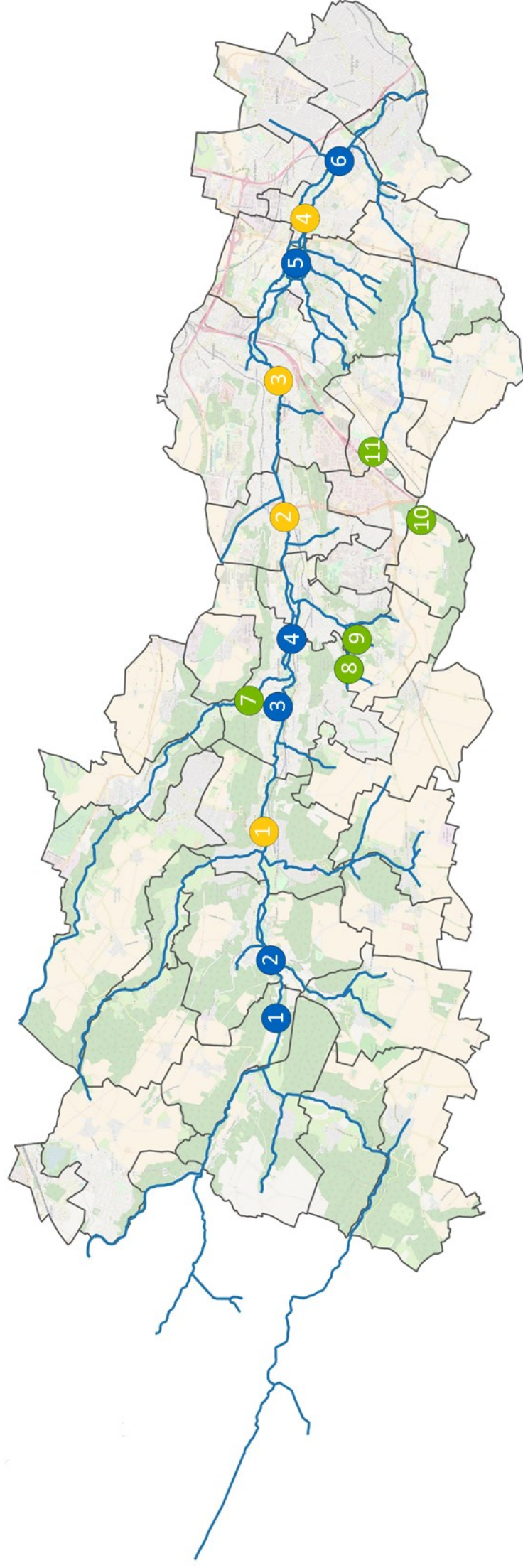
* Les prévisions via ce bulletin d'informations ne constituent que des estimations. (Source: HydroMaster).

Les sols sont saturés et n'absorbent plus aucune précipitation. Suite aux intempéries dont le cumul est supérieur aux prévisions annoncées, les niveaux sont de nouveau à la hausse. Le SIAHVY recommande à l'ensemble des personnes riveraines de l'Yvette et de ses affluents, sujets aux débordements, de rester très vigilants. Les équipes restent mobilisées pour surveiller cet évènement.

En cas d'urgence, veuillez contacter l'astreinte du SIAHVY

01 69 31 72 10

Localisation des bassins de retenue et des stations de jaugeage sur le territoire du SIAHVV



Les bassins de l'Yvette

- 1 Saint-Forget
- 2 Chevreuse
- 3 Coupières
- 4 Bures
- 5 Saulx-les-Chartreux
- 6 Balizy

Les bassins des affluents

- 7 Mérantaise
- 8 Armand
- 9 Grands-Près
- 10 Les Ulis
- 11 Villejust

Les stations de mesure

- 1 Saint-Rémy-lès-Chevreuse
- 2 Orsay
- 3 Villebon-sur-Yvette
- 4 Longjumeau