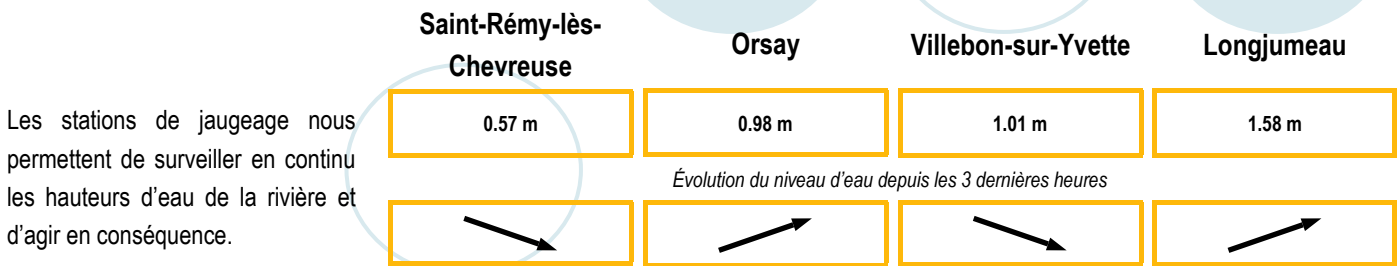
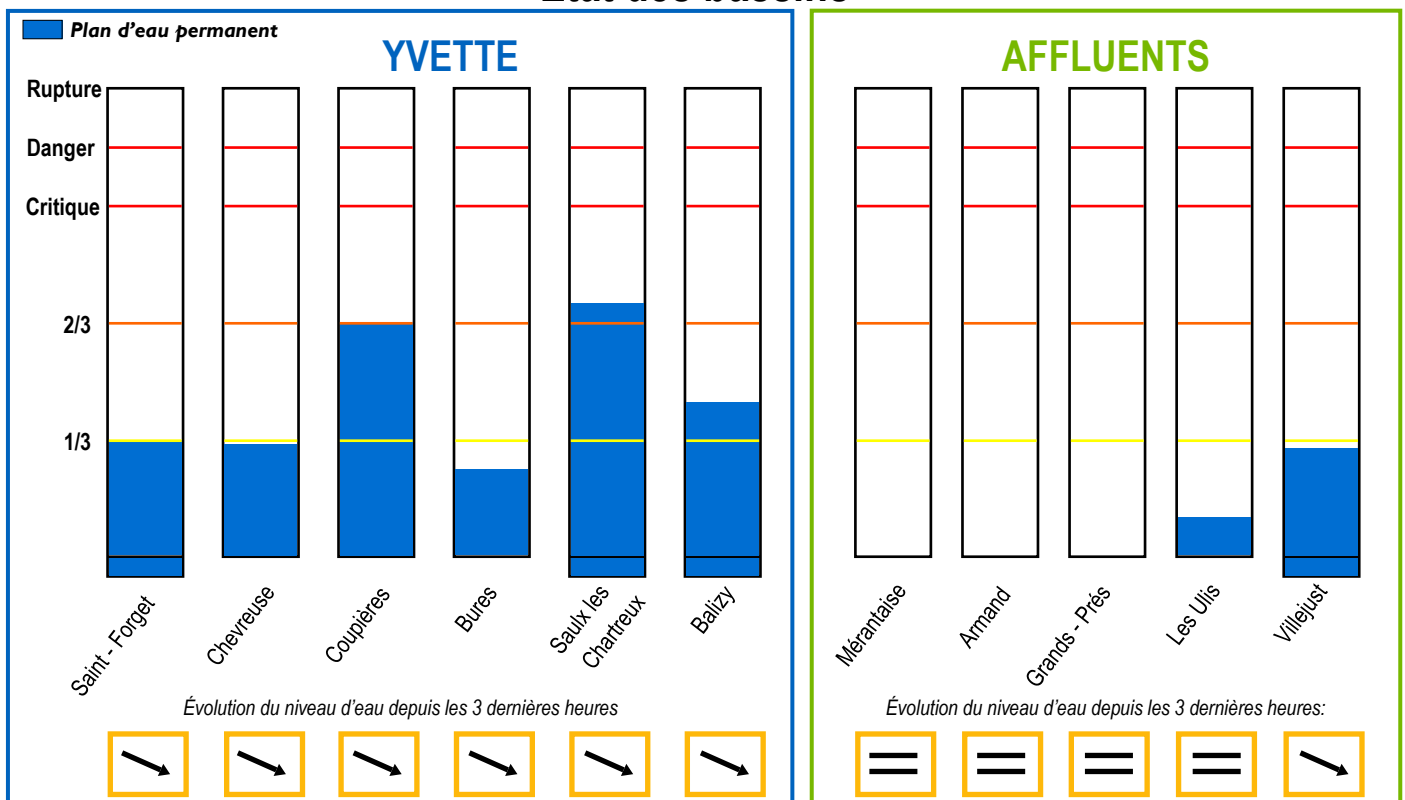


Etat de l'Yvette et de ses affluents le 25-02-2024 à 10:20



Etat des bassins*



*Carte de l'emplacement des bassins et des hauteurs d'eau sur le territoire du SIAHVY au verso du bulletin.

Cumul précipitations et prévisions météorologiques

Nom de la station (Pluviomètre)	Cumul journalier	Cumul hebdomadaire	Cumul mensuel	25/02*	26/02*	27/02*	28/02*	29/02*
Trappes	0.0 mm	30.1 mm	52.8 mm	11.3 mm	9.5 mm	0.2 mm	0.0 mm	3.1 mm
Toussus le Noble	0.0 mm	33.6 mm	63.6 mm	11.2 mm	9.2 mm	0.2 mm	0.0 mm	3.1 mm
Orly	0.0 mm	43.1 mm	73.5 mm	10.6 mm	9.4 mm	0.2 mm	0.0 mm	3.2 mm

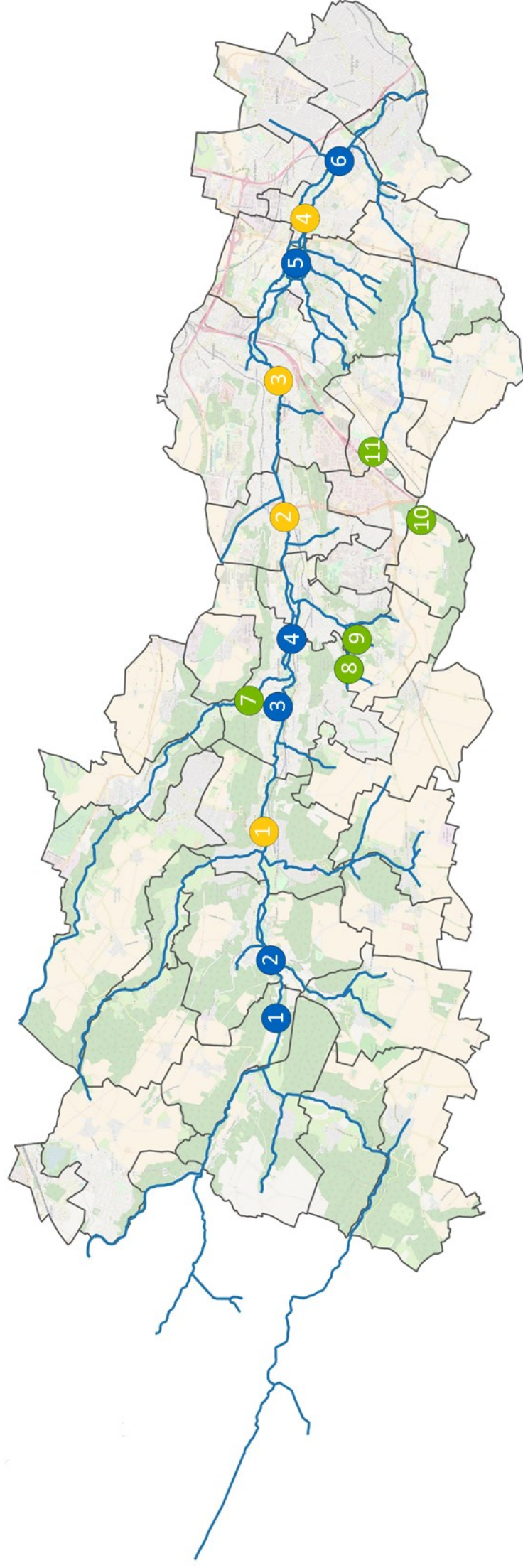
* Les prévisions via ce bulletin d'informations ne constituent que des estimations. (Source: HydroMaster).

Au vu des prévisions météorologiques, l'alerte est maintenue. L'Yvette amorce une décrue lente. Les sols sont saturés et n'absorbent plus aucune précipitation. Toutes nouvelles pluies occasionnent une hausse rapide des niveaux d'eau. Le SIAHVY recommande à l'ensemble des personnes riveraines de l'Yvette et de ses affluents sujets aux débordements d'être extrêmement vigilants, et reste mobilisé pour surveiller cet évènement.

En cas d'urgence, veuillez contacter l'astreinte du SIAHVY

01 69 31 72 10

Localisation des bassins de retenue et des stations de jaugeage sur le territoire du SIAHVV



Les bassins de l'Yvette

- 1 Saint-Forget
- 2 Chevreuse
- 3 Coupières
- 4 Bures
- 5 Saulx-les-Chartreux
- 6 Balizy

Les bassins des affluents

- 7 Mérantaïse
- 8 Armand
- 9 Grands-Près
- 10 Les Ulis
- 11 Villejust

Les stations de mesure

- 1 Saint-Rémy-lès-Chevreuse
- 2 Orsay
- 3 Villebon-sur-Yvette
- 4 Longjumeau