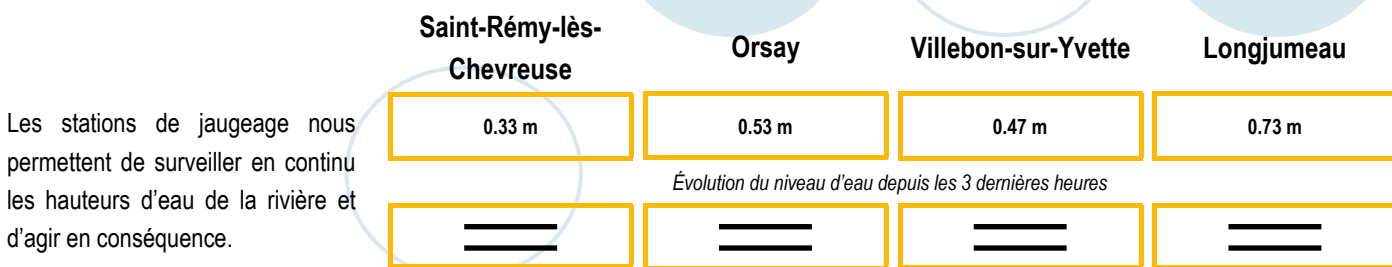
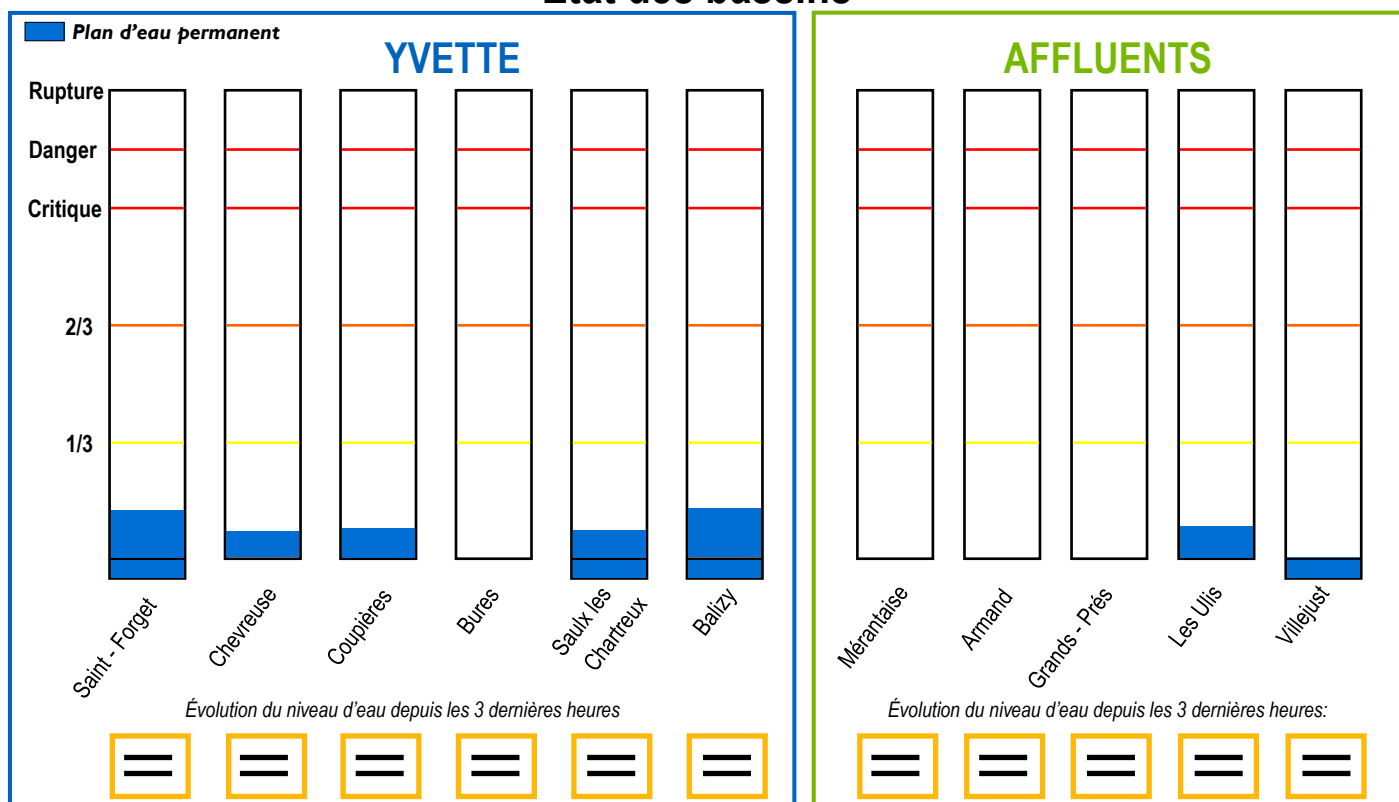


## Etat de l'Yvette et de ses affluents le 21-02-2024 à 15:30



### Etat des bassins\*



\*Carte de l'emplacement des bassins et des hauteurs d'eau sur le territoire du SIAHVY au verso du bulletin.

### Cumul précipitations et prévisions météorologiques

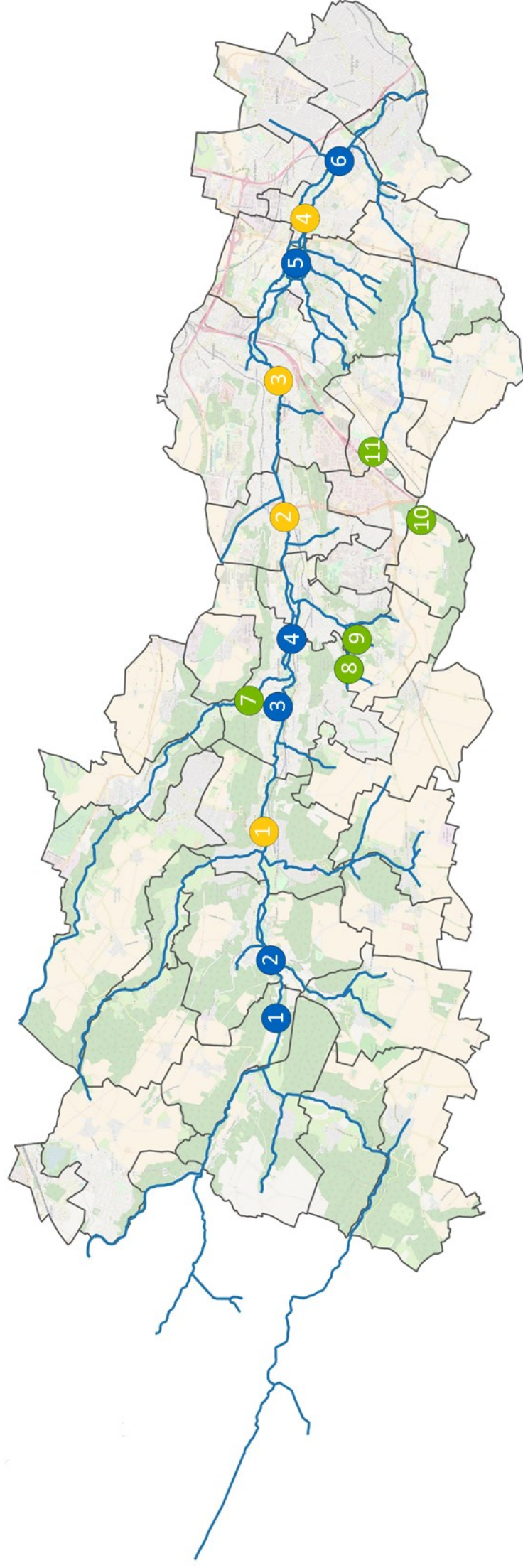
Nom de la station (Pluviomètre)	Cumul journalier	Cumul hebdomadaire	Cumul mensuel	21/02*	22/02*	23/02*	24/02*	25/02*
Trappes	0.7 mm	0.8 mm	23.5 mm	11.4 mm	18.3 mm	2.0 mm	2.1 mm	10.4 mm
Toussus le Noble	0.6 mm	0.6 mm	30.7 mm	11.0 mm	18.1 mm	1.8 mm	2.3 mm	10.5 mm
Orly	0.4 mm	0.5 mm	30.9 mm	10.2 mm	16.9 mm	2.0 mm	1.8 mm	10.3 mm

\* Les prévisions via ce bulletin d'informations ne constituent que des estimations. (Source: HydroMaster).

**Météo France place demain l'Île de France en vigilance Jaune pluie inondation. Selon les prévisions, des pluies importantes sont annoncées jusqu'à jeudi soir sur l'ensemble du territoire du SIAHVY. Celles-ci entraîneront une hausse des niveaux de l'Yvette, de ses affluents ainsi que le remplissage des bassins. Le SIAHVY reste mobilisé pour surveiller cet événement et vous conseille d'être attentif pendant cette période.**

En cas d'urgence, veuillez contacter l'astreinte du SIAHVY  
01 69 31 72 10

# Localisation des bassins de retenue et des stations de jaugeage sur le territoire du SIAHVV



## Les bassins de l'Yvette

- 1 Saint-Forget
- 2 Chevreuse
- 3 Coupières
- 4 Bures
- 5 Saulx-les-Chartreux
- 6 Balizy

## Les bassins des affluents

- 7 Mérantaise
- 8 Armand
- 9 Grands-Près
- 10 Les Ulis
- 11 Villejust

## Les stations de mesure

- 1 Saint-Rémy-lès-Chevreuse
- 2 Orsay
- 3 Villebon-sur-Yvette
- 4 Longjumeau