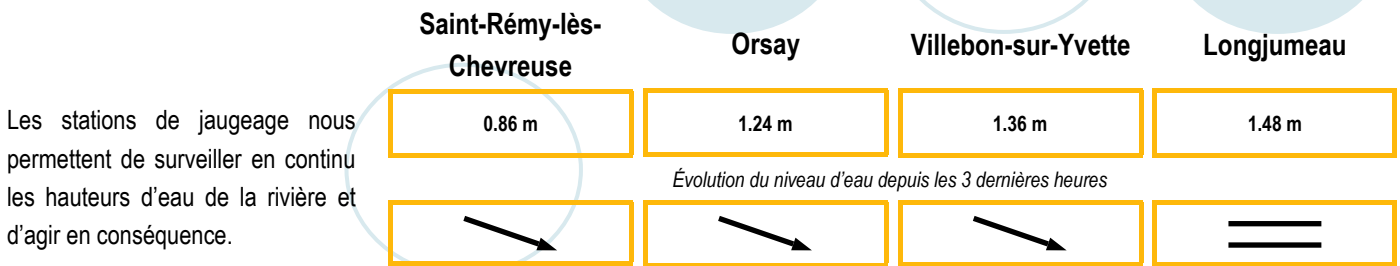
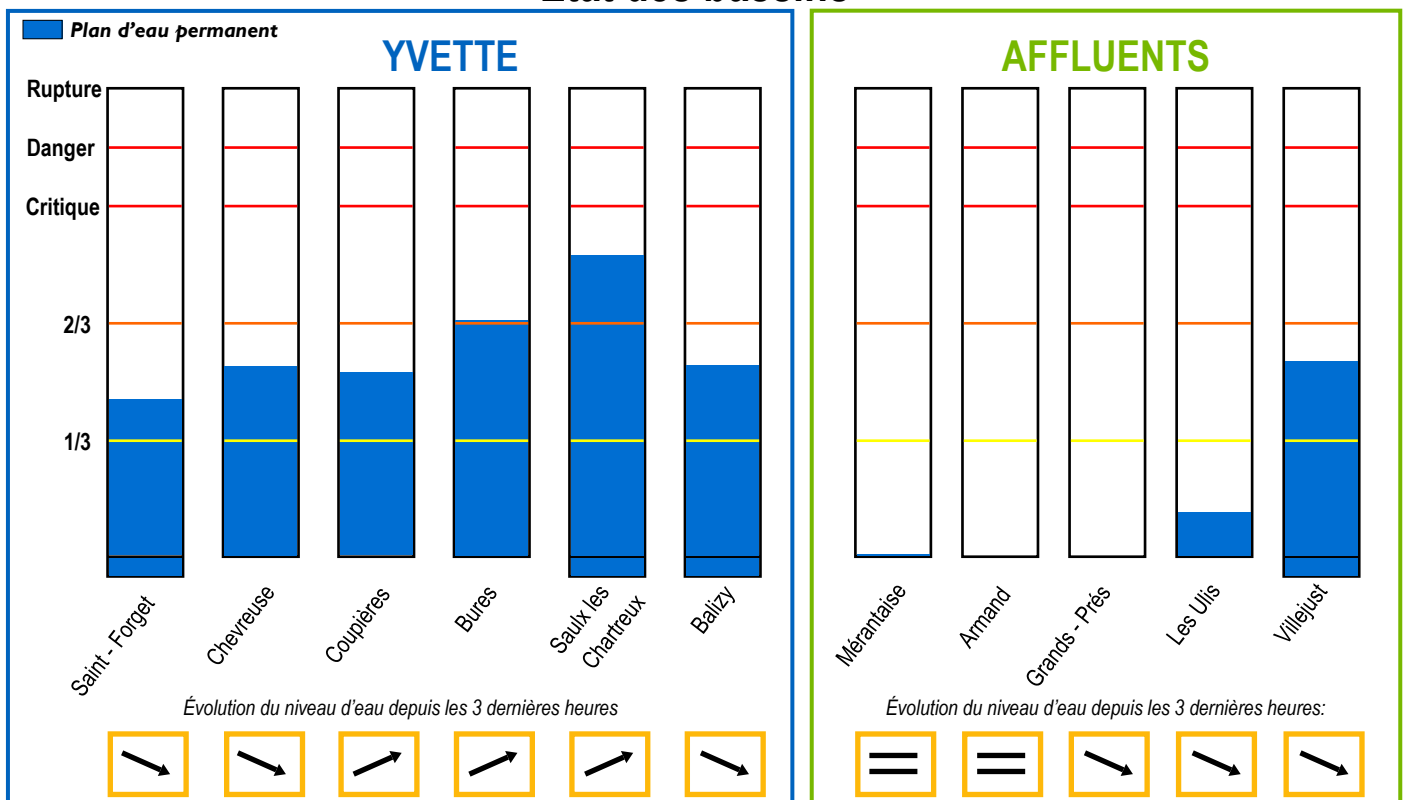


Etat de l'Yvette et de ses affluents le 27-02-2024 à 14:08



Etat des bassins*



*Carte de l'emplacement des bassins et des hauteurs d'eau sur le territoire du SIAHVY au verso du bulletin.

Cumul précipitations et prévisions météorologiques

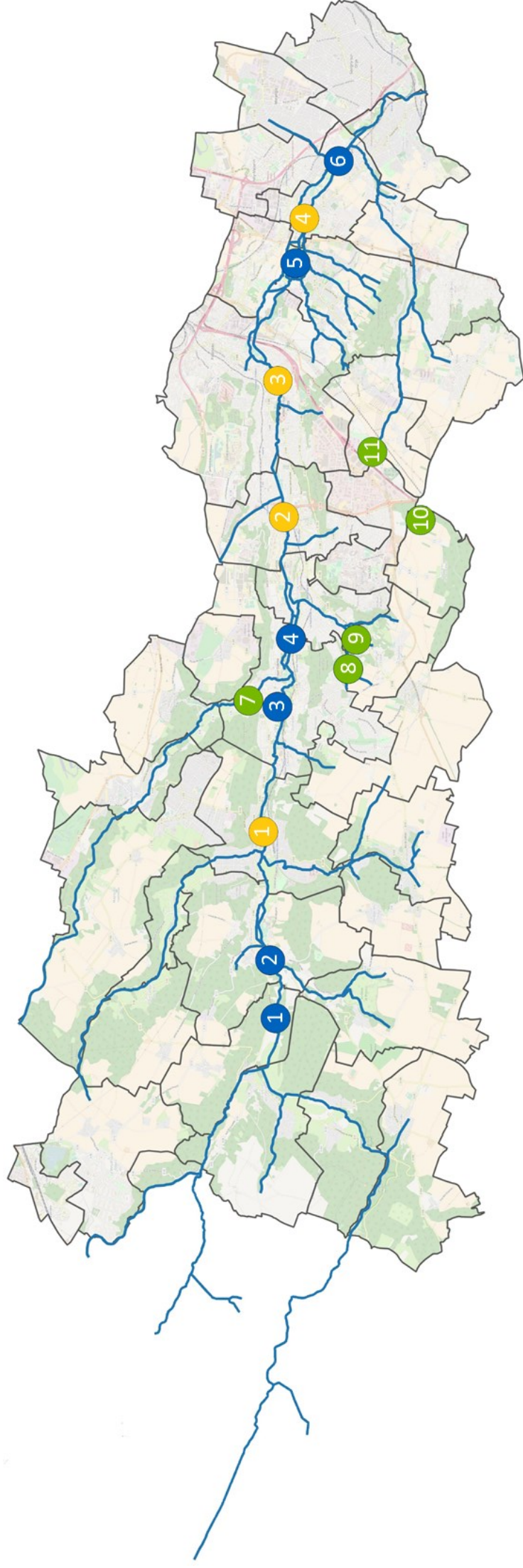
Nom de la station (Pluviomètre)	Cumul mensuel	Cumul hebdomadaire	Cumul journalier	27/02*	28/02*	29/02*	1/03*	2/03*
Trappes	65.7 mm	5.5 mm	0.1 mm	0.0 mm	0.0 mm	5.8 mm	4.0 mm	9.7 mm
Toussus le Noble	78.9 mm	9.9 mm	0.2 mm	0.0 mm	0.0 mm	5.9 mm	4.0 mm	9.2 mm
Orly	99.1 mm	21.7 mm	0.0 mm	0.0 mm	0.0 mm	6.6 mm	3.8 mm	8.3 mm

* Les prévisions via ce bulletin d'informations ne constituent que des estimations. (Source: HydroMaster).

Les précipitations d'hier ont été plus importantes que prévu, en conséquence les niveaux de l'Yvette restent hauts. La décrue très lente de l'Yvette commence juste à s'amorcer. L'accalmie des prochaines 48h va permettre de regagner un peu de volume de stockage, mais les niveaux resteront hauts. Au vu du niveau de remplissage des bassins, du niveau de la rivière et des prévisions météorologiques à partir de vendredi, la vigilance est maintenue.

En cas d'urgence, veuillez contacter l'astreinte du SIAHVY
01 69 31 72 10

Localisation des bassins de retenue et des stations de jaugeage sur le territoire du SIAHVV



Les bassins de l'Yvette

- 1 Saint-Forget
- 2 Chevreuse
- 3 Coupières
- 4 Bures
- 5 Saulx-les-Chartreux
- 6 Balizy

Les bassins des affluents

- 7 Mérantaise
- 8 Armand
- 9 Grands-Près
- 10 Les Ulis
- 11 Villejust

Les stations de mesure

- 1 Saint-Rémy-lès-Chevreuse
- 2 Orsay
- 3 Villebon-sur-Yvette
- 4 Longjumeau