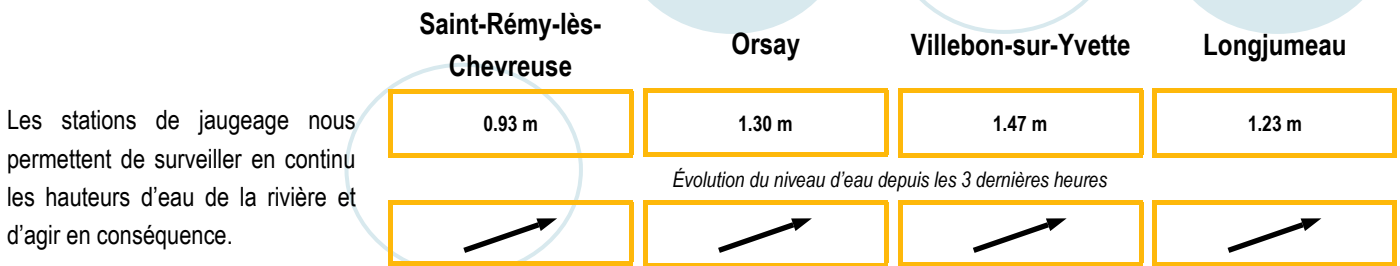
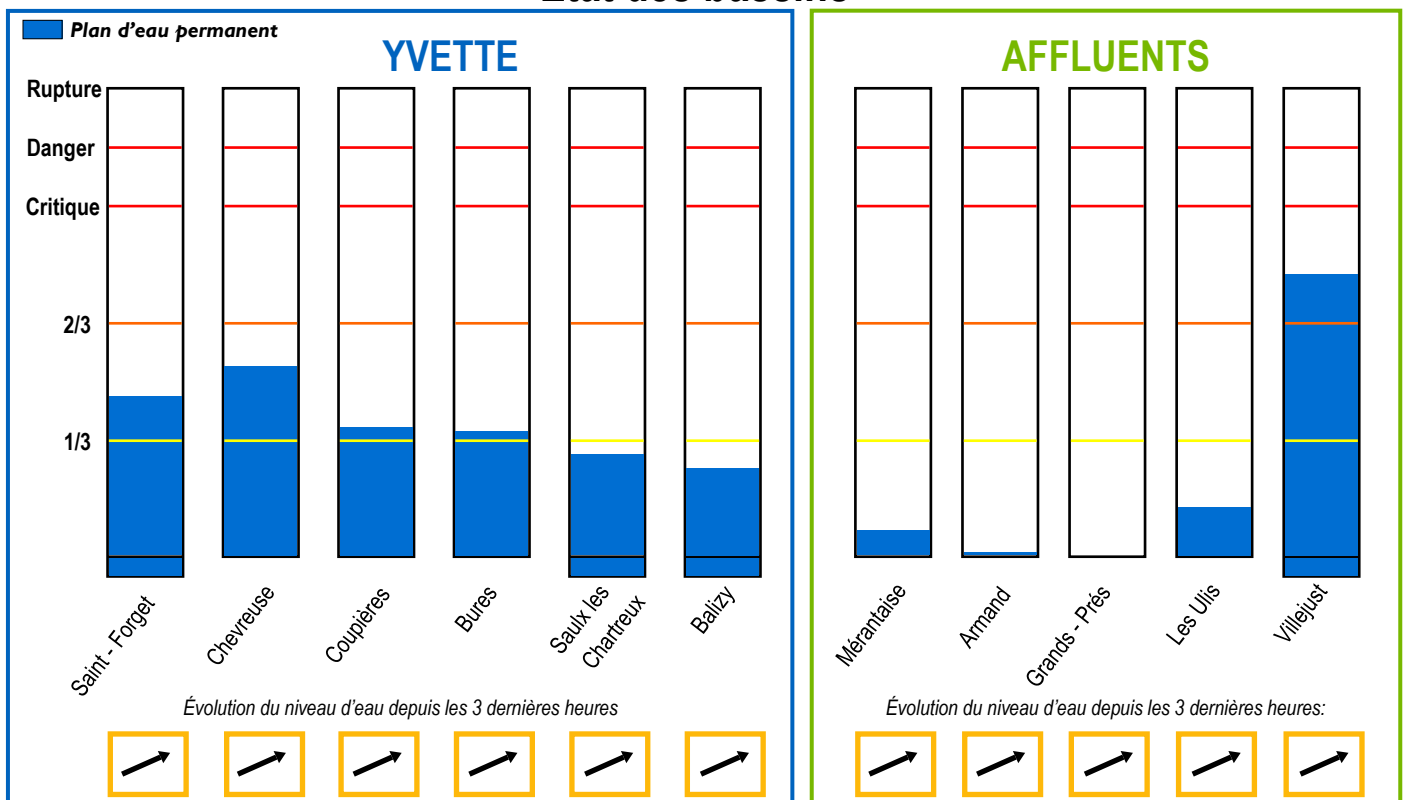


Etat de l'Yvette et de ses affluents le 22-02-2024 à 17:10



Etat des bassins*



*Carte de l'emplacement des bassins et des hauteurs d'eau sur le territoire du SIAHVY au verso du bulletin.

Cumul précipitations et prévisions météorologiques

Nom de la station (Pluviomètre)	Cumul journalier	Cumul hebdomadaire	Cumul mensuel	22/02*	23/02*	24/02*	25/02*	26/02*
Trappes	11.2 mm	20.3 mm	42.9 mm	3.1 mm	2.7 mm	2.4 mm	15.1 mm	11.2 mm
Toussus le Noble	13.4 mm	23.3 mm	53.4 mm	3.5 mm	2.2 mm	2.4 mm	15.3 mm	11.4 mm
Orly	14.3 mm	24.7 mm	55.1 mm	3.1 mm	2.2 mm	2.8 mm	15.4 mm	11.5 mm

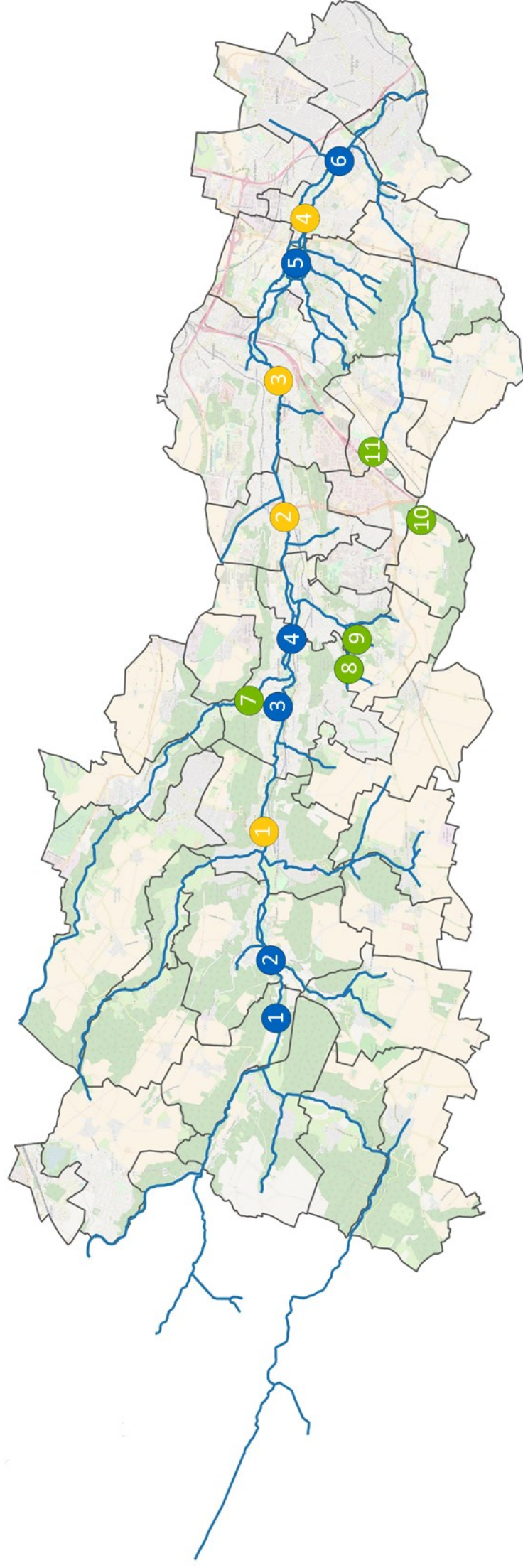
* Les prévisions via ce bulletin d'informations ne constituent que des estimations. (Source: HydroMaster).

L'Île de France est toujours placé en vigilance Jaune pluie inondation.
À la suite des précipitations de ce jour, une saturation des sols en eau a rendu impossible l'infiltration entraînant une hausse de l'Yvette et ses affluents. Les bassins sont en cours de remplissage. Des débordements locaux sont possibles, nous vous conseillons de rester vigilant.
Le SIAHVY reste en alerte en vue des prévisions annoncées.

En cas d'urgence, veuillez contacter l'astreinte du SIAHVY

01 69 31 72 10

Localisation des bassins de retenue et des stations de jaugeage sur le territoire du SIAHVV



Les bassins de l'Yvette

- 1 Saint-Forget
- 2 Chevreuse
- 3 Coupières
- 4 Bures
- 5 Saulx-les-Chartreux
- 6 Balizy

Les bassins des affluents

- 7 Mérantaise
- 8 Armand
- 9 Grands-Près
- 10 Les Ulis
- 11 Villejust

Les stations de mesure

- 1 Saint-Rémy-lès-Chevreuse
- 2 Orsay
- 3 Villebon-sur-Yvette
- 4 Longjumeau