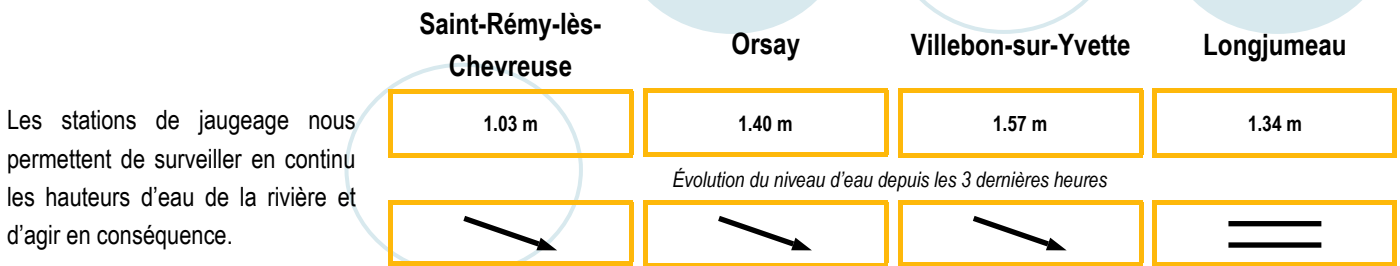
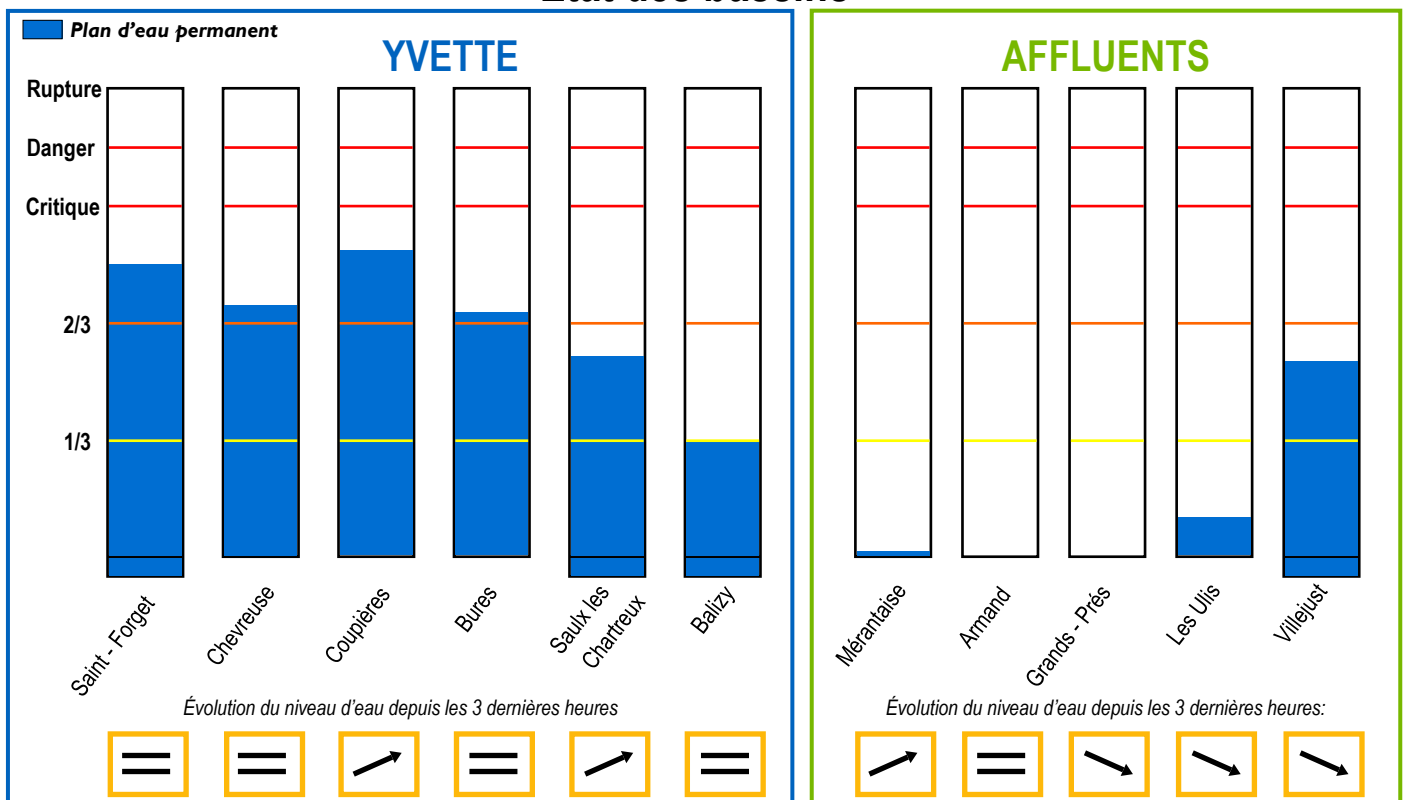


Etat de l'Yvette et de ses affluents le 23-02-2024 à 11:05



Etat des bassins*



*Carte de l'emplacement des bassins et des hauteurs d'eau sur le territoire du SIAHVY au verso du bulletin.

Cumul précipitations et prévisions météorologiques

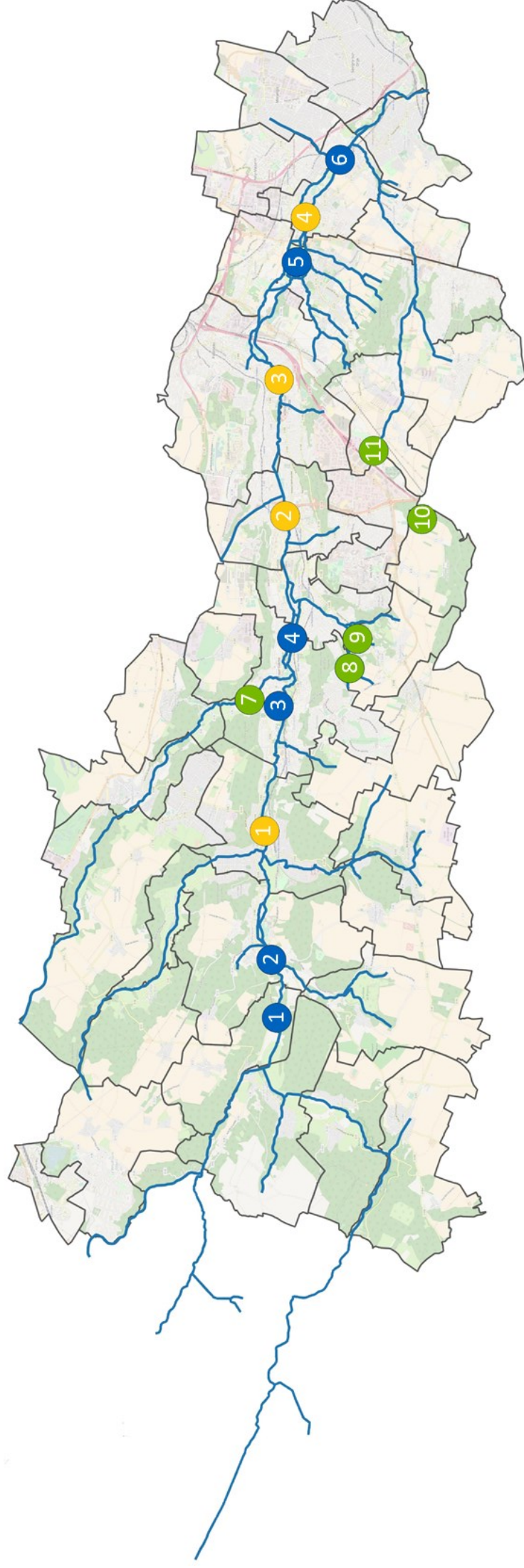
Nom de la station (Pluviomètre)	Cumul journalier	Cumul hebdomadaire	Cumul mensuel	23/02*	24/02*	25/02*	26/02*	27/02*
Trappes	0.0 mm	25.4 mm	48.1 mm	2.0 mm	2.4 mm	13.2 mm	7.5 mm	1.1 mm
Toussus le Noble	0.0 mm	28.5 mm	58.5 mm	1.6 mm	2.3 mm	12.8 mm	8.0 mm	1.1 mm
Orly	0.0 mm	30.3 mm	60.8 mm	1.7 mm	2.4 mm	13.2 mm	7.5 mm	1.1 mm

* Les prévisions via ce bulletin d'informations ne constituent que des estimations. (Source: HydroMaster).

À la suite des précipitations d'hier, les niveaux de l'Yvette, de ses affluents et des bassins sont hauts. Cette situation ne permet toujours pas de retrouver nos capacités de stockage. En vue des prévisions pluviométriques des prochains jours, des débordements locaux sont possibles dès dimanche. Une vigilance accrue est de mise. Les équipes du SIAHVY restent en alerte en vue des prévisions annoncées.

En cas d'urgence, veuillez contacter l'astreinte du SIAHVY
01 69 31 72 10

Localisation des bassins de retenue et des stations de jaugeage sur le territoire du SIAHVV



Les bassins de l'Yvette

- 1 Saint-Forget
- 2 Chevreuse
- 3 Coupières
- 4 Bures
- 5 Saulx-les-Chartreux
- 6 Balizy

Les bassins des affluents

- 7 Mérantaise
- 8 Armand
- 9 Grands-Près
- 10 Les Ulis
- 11 Villejust

Les stations de mesure

- 1 Saint-Rémy-lès-Chevreuse
- 2 Orsay
- 3 Villebon-sur-Yvette
- 4 Longjumeau