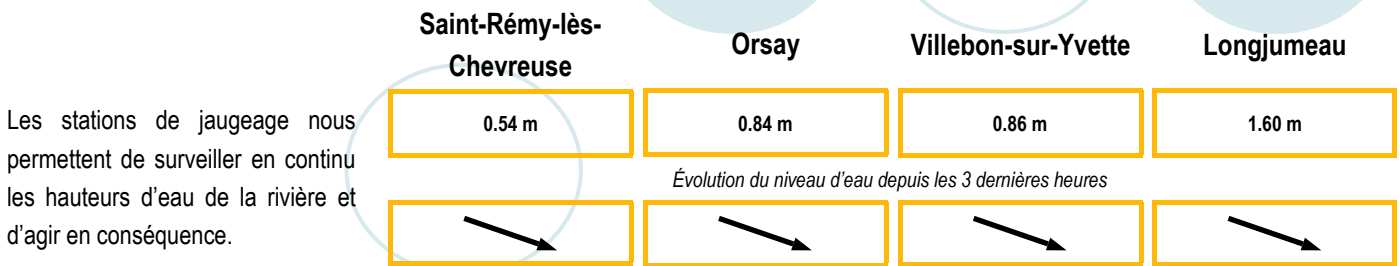
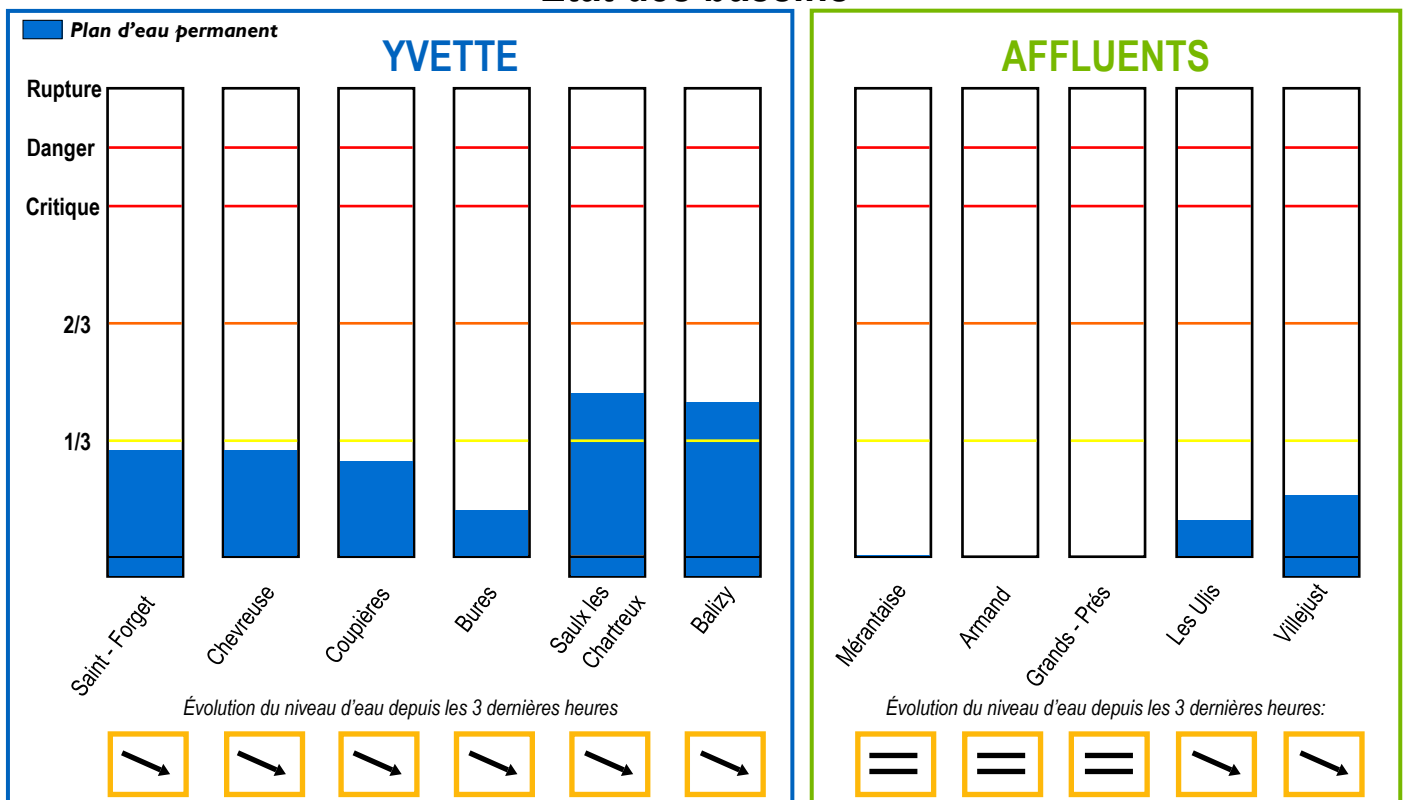


Etat de l'Yvette et de ses affluents le 06-03-2024 à 15:00



Etat des bassins*



* Carte de l'emplacement des bassins et des hauteurs d'eau sur le territoire du SIAHVY au verso du bulletin.

Cumul précipitations et prévisions météorologiques

Nom de la station (Pluviomètre)	Cumul journalier	Cumul hebdomadaire	Cumul mensuel	06/03*	07/03*	08/03*	09/03*	10/03*
Trappes	0.0 mm	4.4 mm	26.6 mm	0.0 mm	0.0 mm	0.3 mm	3.9 mm	1.7 mm
Toussus le Noble	0.0 mm	6.6 mm	29.3 mm	0.0 mm	0.0 mm	0.2 mm	4.4 mm	1.8 mm
Orly	0.0 mm	5.0 mm	28.7 mm	0.0 mm	0.0 mm	0.2 mm	4.7 mm	2.3 mm

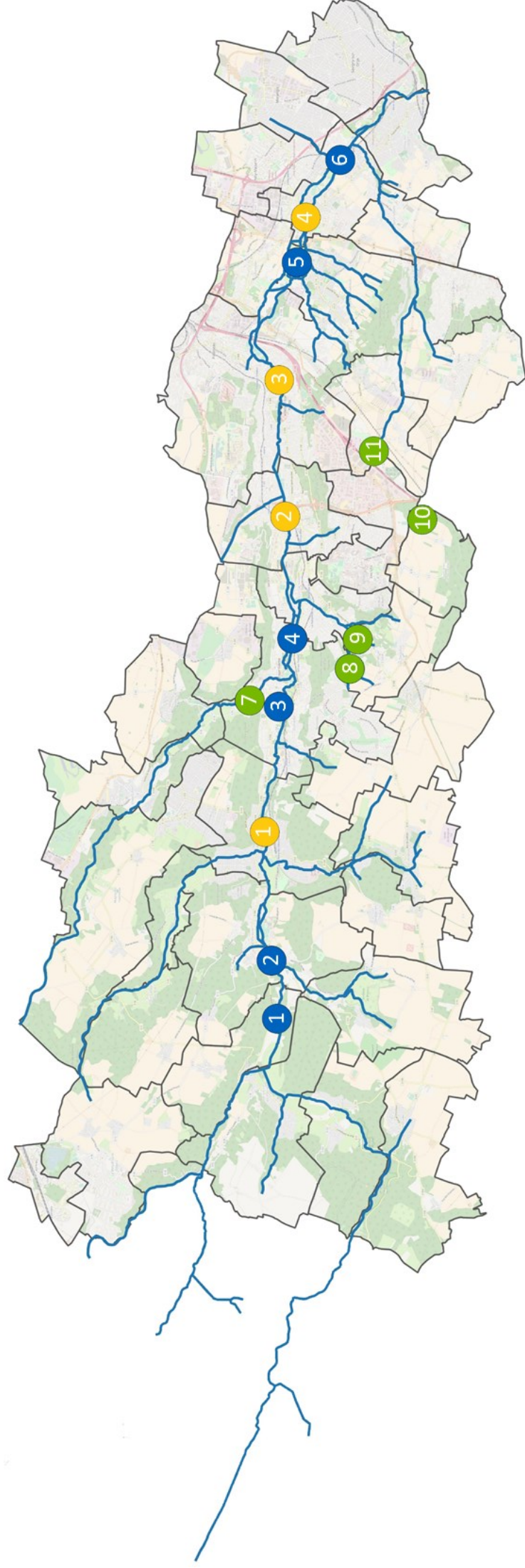
* Les prévisions via ce bulletin d'informations ne constituent que des estimations. (Source: HydroMaster).

Le niveau de l'Yvette reste haut, car nous profitons de l'accalmie pour optimiser les capacités de stockage des bassins, en prévision des pluies attendues ce week-end. Le SIAHVY lève l'alerte.

En cas d'urgence, veuillez contacter l'astreinte du SIAHVY

01 69 31 72 10

Localisation des bassins de retenue et des stations de jaugeage sur le territoire du SIAHVV



Les bassins de l'Yvette

- 1 Saint-Forget
- 2 Chevreuse
- 3 Coupières
- 4 Bures
- 5 Saulx-les-Chartreux
- 6 Balizy

Les bassins des affluents

- 7 Mérantaïse
- 8 Armand
- 9 Grands-Près
- 10 Les Ulis
- 11 Villejust

Les stations de mesure

- 1 Saint-Rémy-lès-Chevreuse
- 2 Orsay
- 3 Villebon-sur-Yvette
- 4 Longjumeau