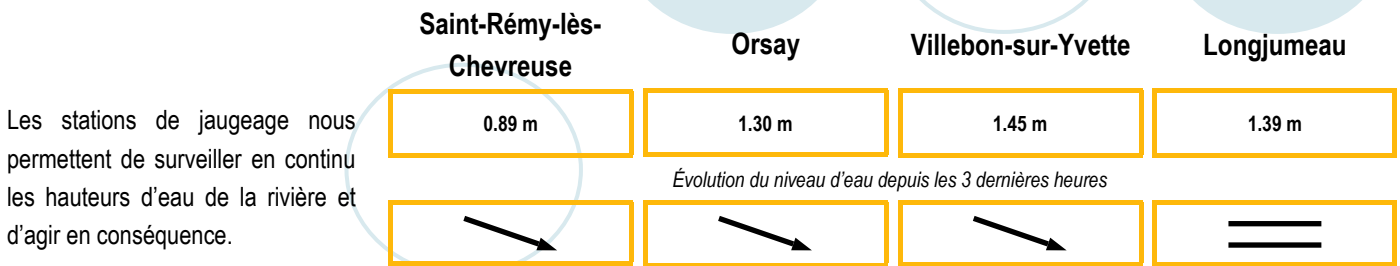
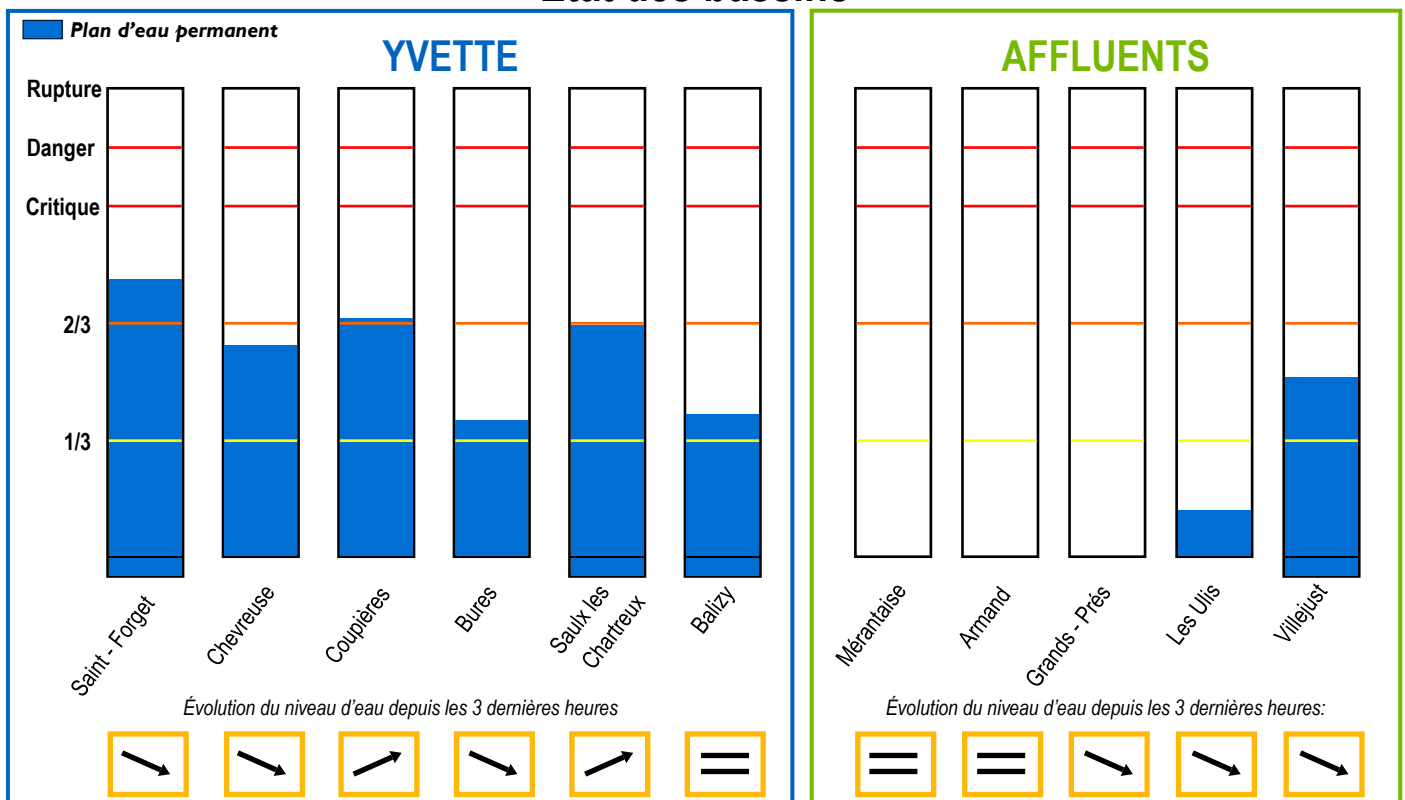


Etat de l'Yvette et de ses affluents le 03-03-2024 à 18:07



Etat des bassins*



*Carte de l'emplacement des bassins et des hauteurs d'eau sur le territoire du SIAHVY au verso du bulletin.

Cumul précipitations et prévisions météorologiques

Nom de la station (Pluviomètre)	Cumul mensuel	Cumul hebdomadaire	Cumul journalier	03/03*	04/03*	05/03*	06/03*	07/03*
Trappes	22.1 mm	29.1 mm	0.2 mm	0.0 mm	1.0 mm	2.5 mm	0.7 mm	0.0 mm
Toussus le Noble	22.7 mm	35.5 mm	1.0 mm	0.1 mm	0.8 mm	2.5 mm	0.7 mm	0.0 mm
Orly	23.7 mm	48.0 mm	5.5 mm	0.0 mm	0.6 mm	2.9 mm	0.8 mm	0.0 mm

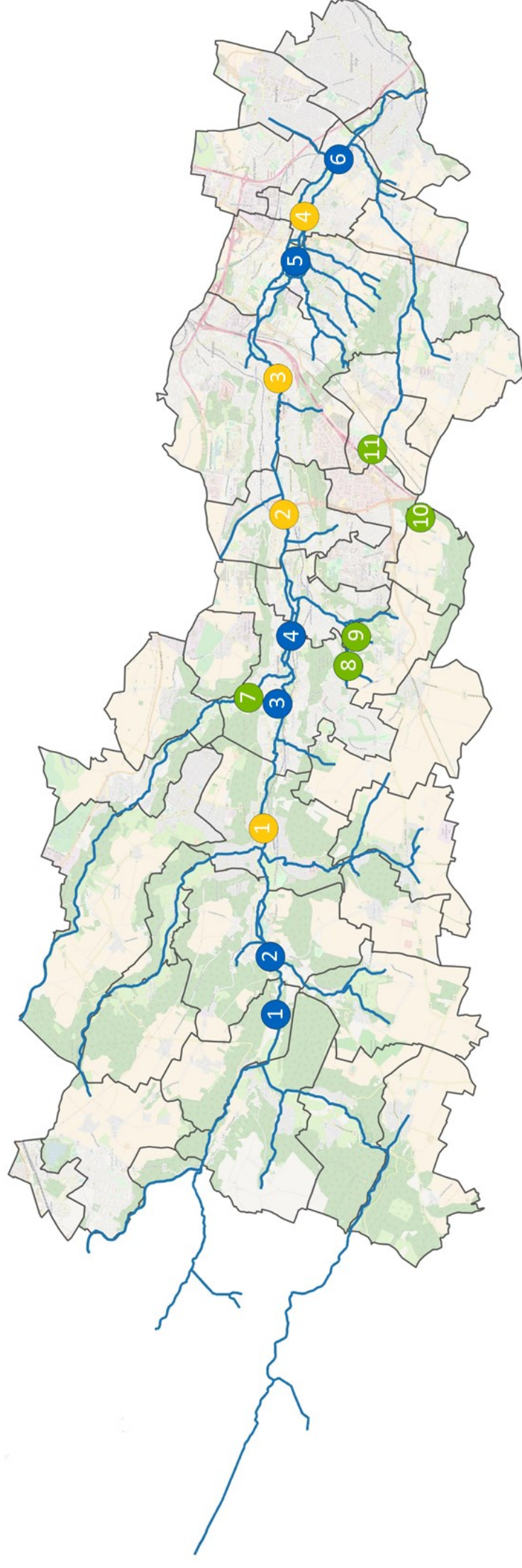
* Les prévisions via ce bulletin d'informations ne constituent que des estimations. (Source: HydroMaster).

Les cumuls importants des dernières 24h ont provoqué une hausse de tous les niveaux. Une décrue lente s'amorce. Le SIAHVY profitera des accalmies des prochains jours pour optimiser ses capacités de stockage. La vigilance est maintenue.

En cas d'urgence, veuillez contacter l'astreinte du SIAHVY

01 69 31 72 10

Localisation des bassins de retenue et des stations de jaugeage sur le territoire du SIAHVV



Les bassins de l'Yvette

- 1 Saint-Forget
- 2 Chevreuse
- 3 Coupières
- 4 Bures
- 5 Saulx-les-Chartreux
- 6 Balizy

Les bassins des affluents

- 7 Mérantaise
- 8 Armand
- 9 Grands-Près
- 10 Les Ulis
- 11 Villejust

Les stations de mesure

- 1 Saint-Rémy-lès-Chevreuse
- 2 Orsay
- 3 Villebon-sur-Yvette
- 4 Longjumeau