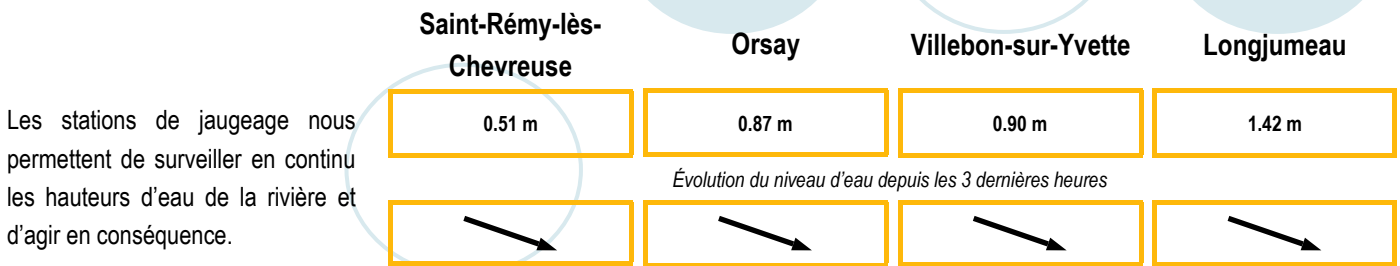
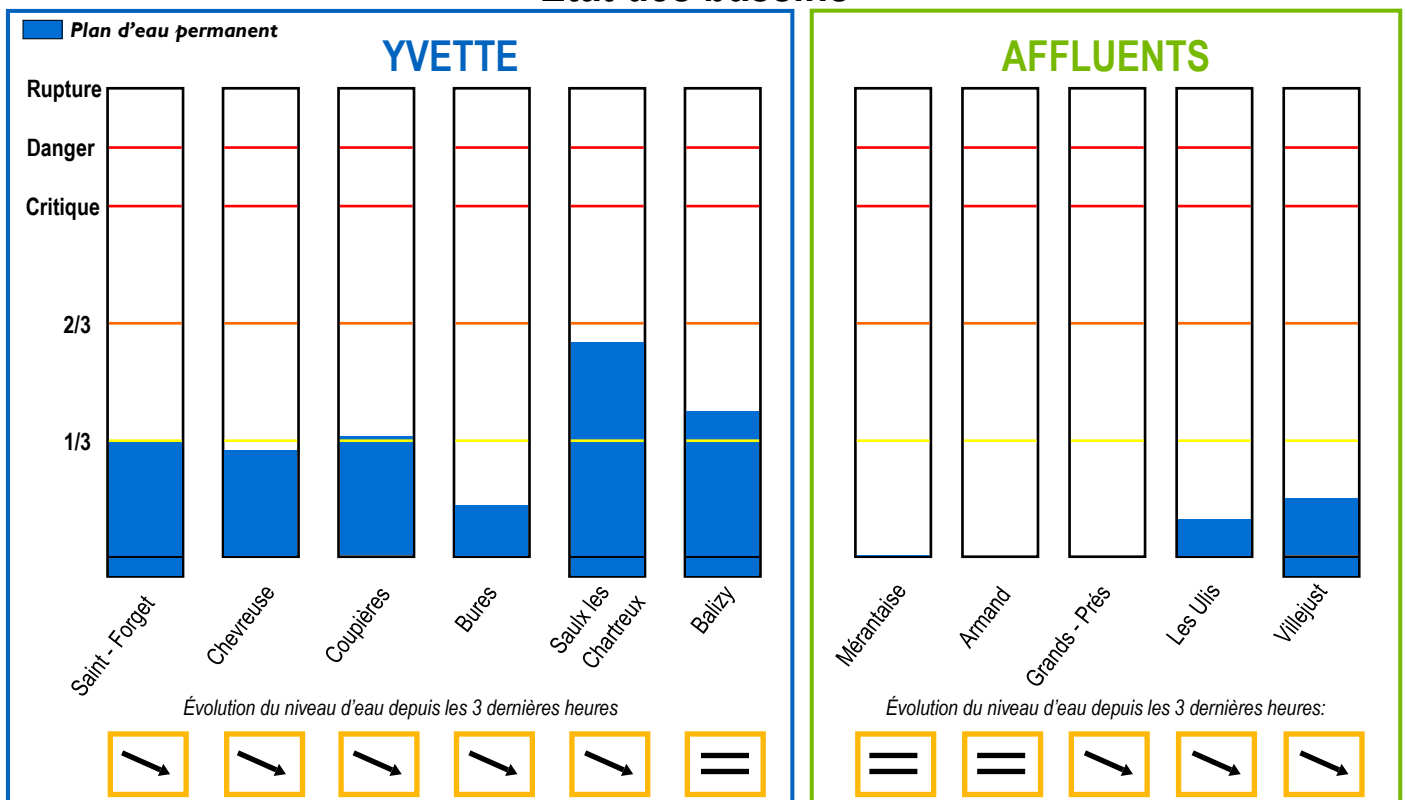


Etat de l'Yvette et de ses affluents le 05-03-2024 à 17:05



Etat des bassins*



* Carte de l'emplacement des bassins et des hauteurs d'eau sur le territoire du SIAHVY au verso du bulletin.

Cumul précipitations et prévisions météorologiques

Nom de la station (Pluviomètre)	Cumul journalier	Cumul hebdomadaire	Cumul mensuel	05/03*	06/03*	07/03*	08/03*	09/03*
Trappes	0.2 mm	0.5 mm	22.6 mm	4.4 mm	1.0 mm	0.0 mm	0.5 mm	4.5 mm
Toussus le Noble	0.4 mm	0.8 mm	23.4 mm	4.2 mm	1.1 mm	0.0 mm	0.5 mm	4.5 mm
Orly	0.1 mm	0.8 mm	24.5 mm	3.3 mm	0.7 mm	0.0 mm	0.5 mm	5.0 mm

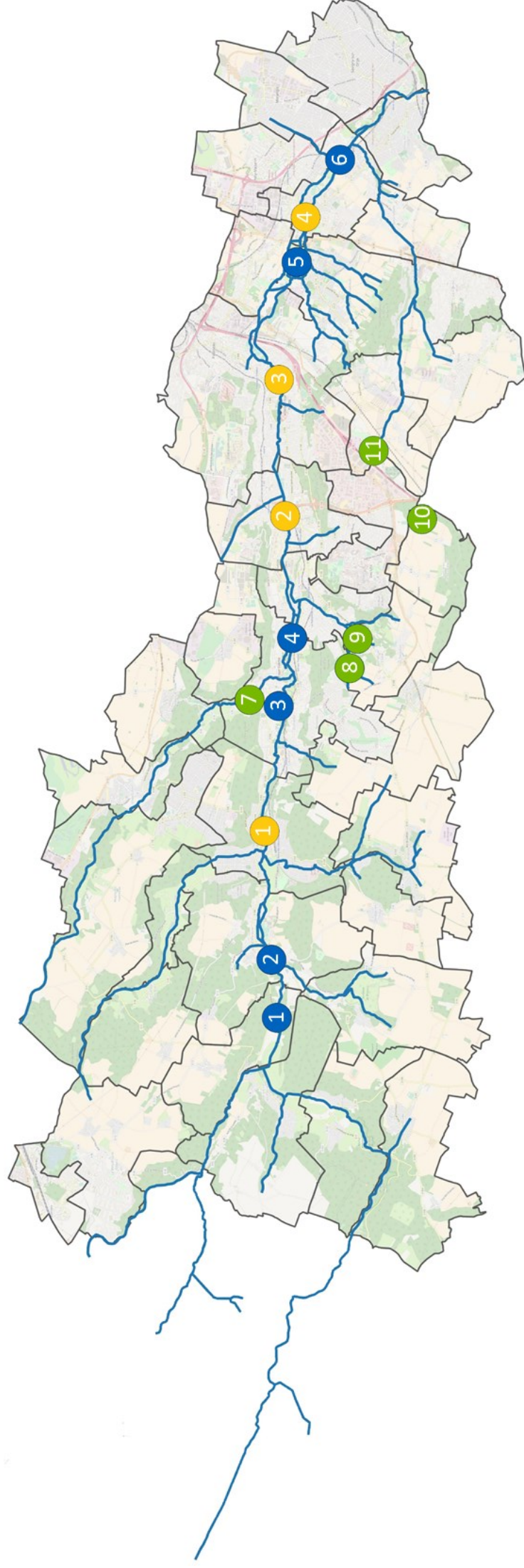
* Les prévisions via ce bulletin d'informations ne constituent que des estimations. (Source: HydroMaster).

Au vu des prévisions météorologiques, la vigilance est maintenue. L'Yvette amorce une décrue lente. Les sols sont saturés et n'absorbent plus aucune précipitation. Les cumule annoncés ce soir et demain pourraient occasionner une hausse rapide des niveaux d'eau. Le SIAHVY reste mobilisé pour surveiller l'évolution de cet évènement.

En cas d'urgence, veuillez contacter l'astreinte du SIAHVY

01 69 31 72 10

Localisation des bassins de retenue et des stations de jaugeage sur le territoire du SIAHVV



Les bassins de l'Yvette

- 1 Saint-Forget
- 2 Chevreuse
- 3 Coupières
- 4 Bures
- 5 Saulx-les-Chartreux
- 6 Balizy

Les bassins des affluents

- 7 Mérantaise
- 8 Armand
- 9 Grands-Près
- 10 Les Ulis
- 11 Villejust

Les stations de mesure

- 1 Saint-Rémy-lès-Chevreuse
- 2 Orsay
- 3 Villebon-sur-Yvette
- 4 Longjumeau