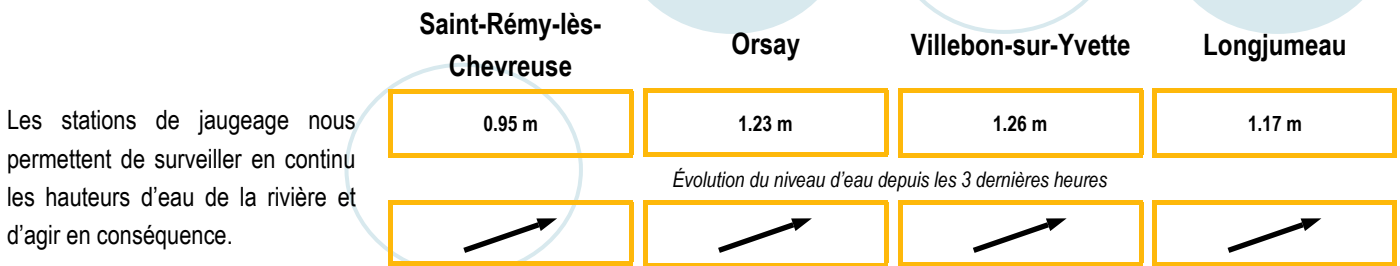
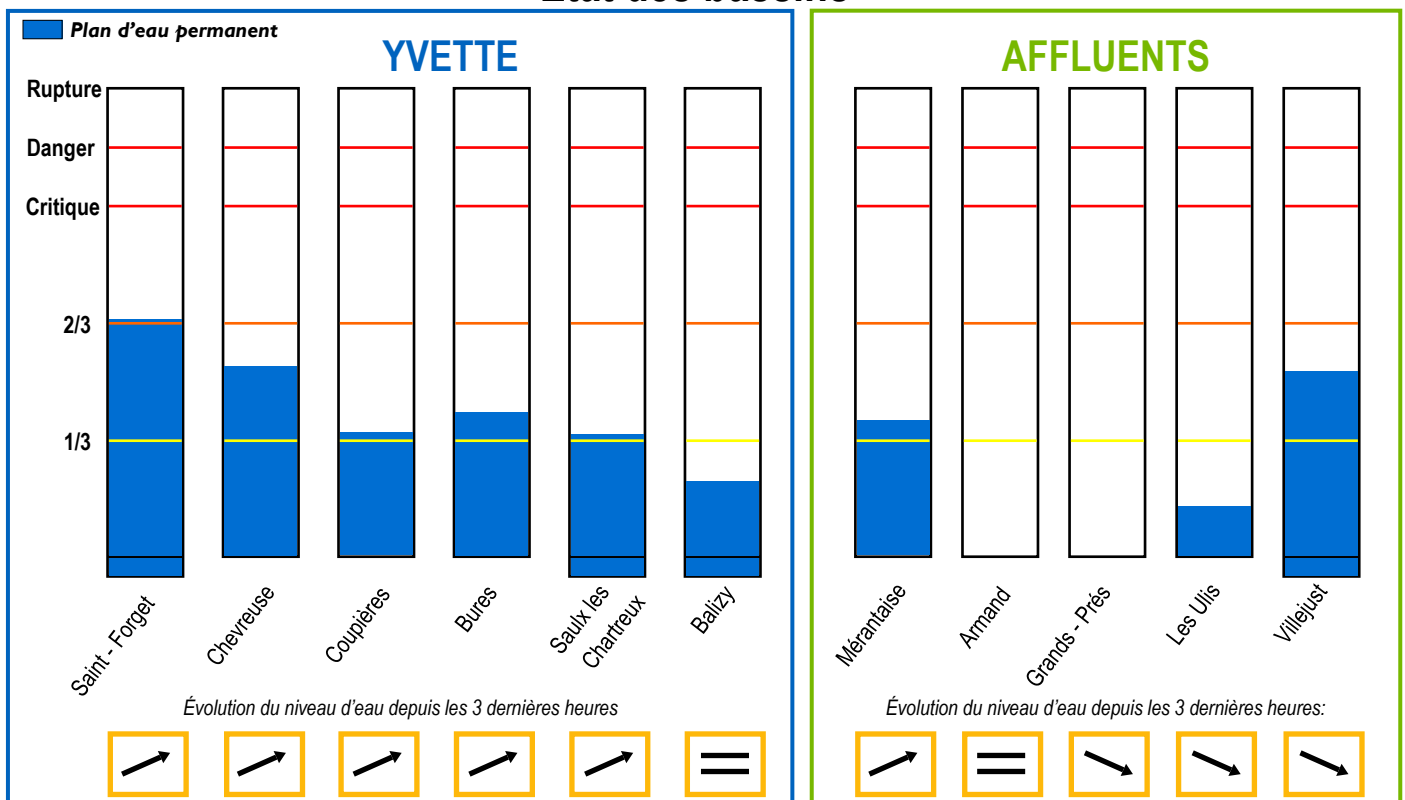


Etat de l'Yvette et de ses affluents le 04-04-2024 à 16:45



Etat des bassins*



*Carte de l'emplacement des bassins et des hauteurs d'eau sur le territoire du SIAHVY au verso du bulletin.

Cumul précipitations et prévisions météorologiques

Nom de la station (Pluviomètre)	Cumul journalier	Cumul hebdomadaire	Cumul mensuel	04/04*	05/04*	06/04*	07/04*	08/04*
Trappes	14.8 mm	22.9 mm	22.9 mm	0.8 mm	0.8 mm	0.0 mm	7.1 mm	3.0 mm
Toussus le Noble	19.1 mm	27.6 mm	27.6 mm	0.7 mm	0.8 mm	0.0 mm	6.7 mm	3.7 mm
Orly	8.1 mm	17.6 mm	17.6 mm	0.6 mm	0.9 mm	0.0 mm	6.6 mm	5.4 mm

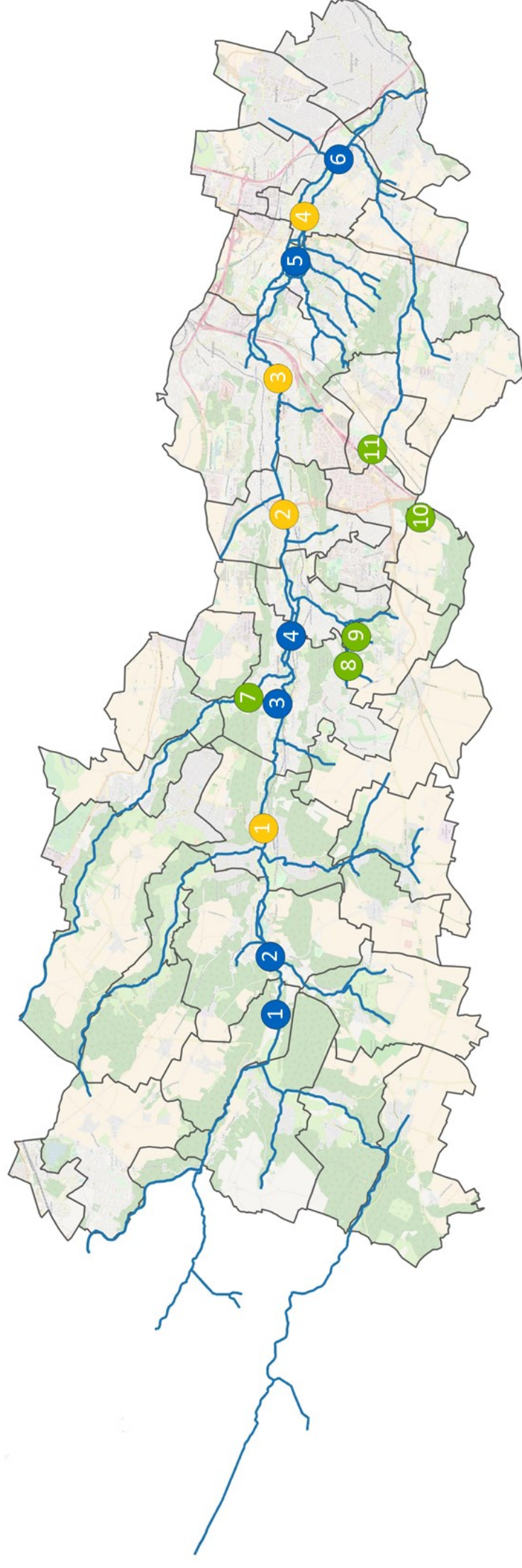
* Les prévisions via ce bulletin d'informations ne constituent que des estimations. (Source: HydroMaster).

Un orage important non prévu est survenu en amont du bassin versant, il entraîne actuellement une hausse soudaine des niveaux d'eau sur l'Yvette amont et les affluents (Ru des Vaux, Rhodon). Les sols saturés accentuent le risque de débordement local. les équipes du SIAHVY restent mobilisées pour surveiller cet évènement.

En cas d'urgence, veuillez contacter l'astreinte du SIAHVY

01 69 31 72 10

Localisation des bassins de retenue et des stations de jaugeage sur le territoire du SIAHVV



Les bassins de l'Yvette

- 1 Saint-Forget
- 2 Chevreuse
- 3 Coupières
- 4 Bures
- 5 Saulx-les-Chartreux
- 6 Balizy

Les bassins des affluents

- 7 Mérantaïse
- 8 Armand
- 9 Grands-Près
- 10 Les Ulis
- 11 Villejust

Les stations de mesure

- 1 Saint-Rémy-lès-Chevreuse
- 2 Orsay
- 3 Villebon-sur-Yvette
- 4 Longjumeau