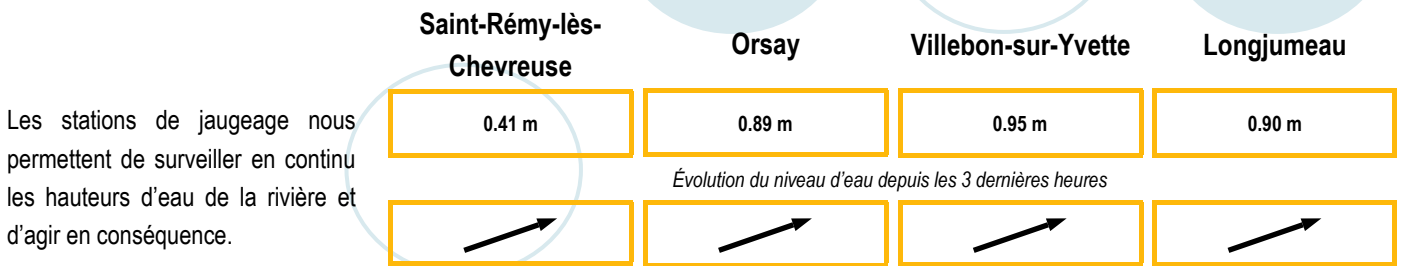
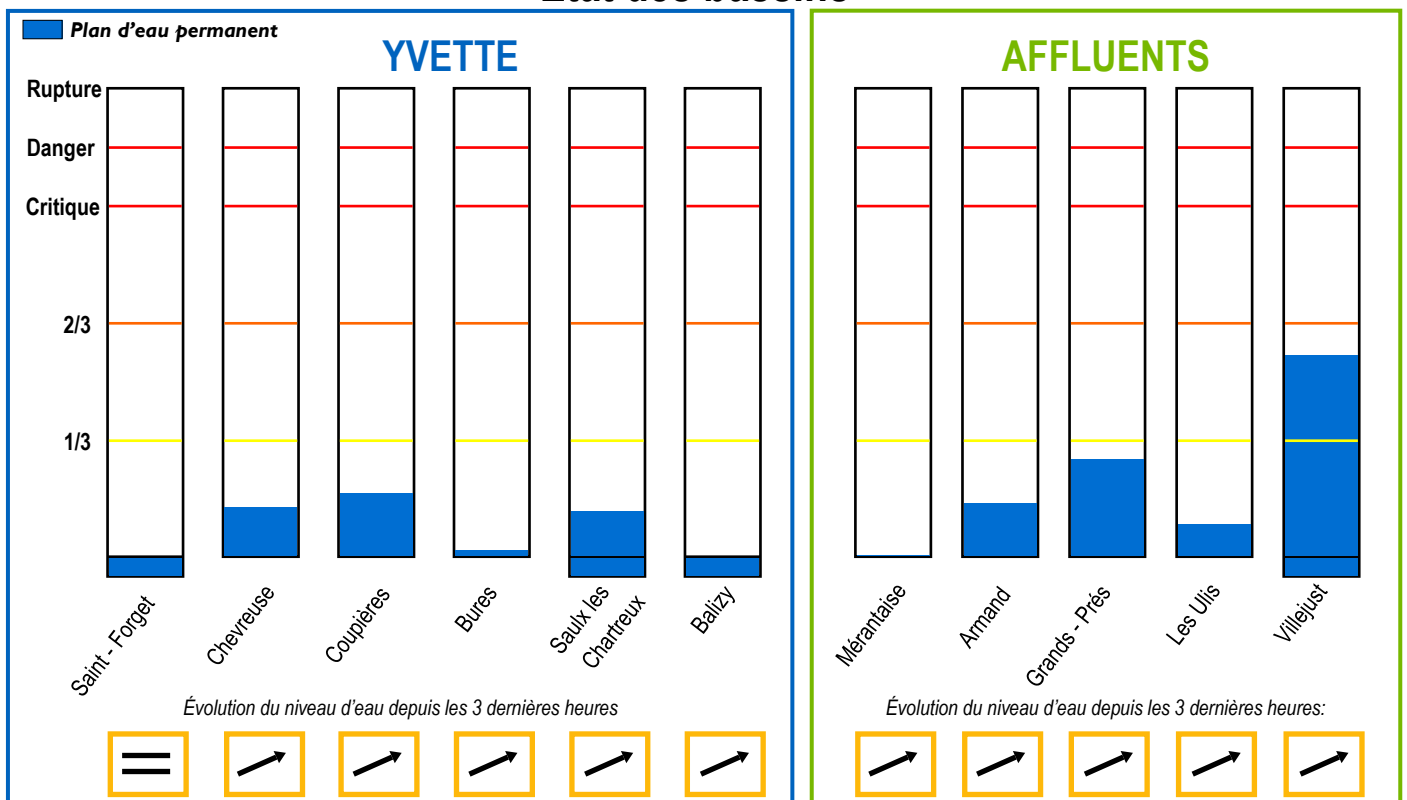


Etat de l'Yvette et de ses affluents le 17-08-2024 à 20:08



Etat des bassins*



*Carte de l'emplacement des bassins et des hauteurs d'eau sur le territoire du SIAHVY au verso du bulletin.

Cumul précipitations et prévisions météorologiques

Nom de la station (Pluviomètre)	Cumul journalier	Cumul hebdomadaire	Cumul mensuel	18/08*				
Trappes	9.0 mm	11.0 mm	15.8 mm	2.0 mm				
Toussus le Noble	21.0 mm	22.0 mm	38.4 mm	2.0 mm				
Orly	35.0 mm	39.0 mm	53.0 mm	4.0 mm				

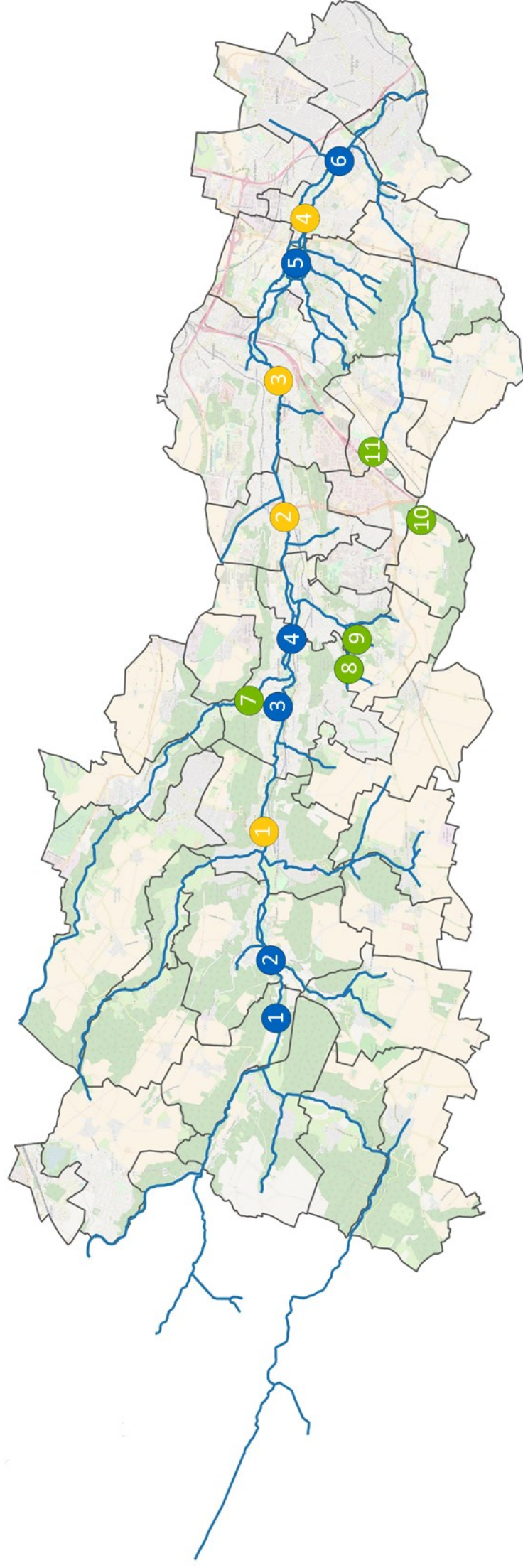
* Les prévisions via ce bulletin d'informations ne constituent que des estimations. (Source: HydroMaster).

Ces pluies devraient être sans conséquence sur le territoire. Les pluies locales peuvent entaîner des débordements locaux, y compris en provenance des réseaux pluviaux. L'astreinte du SIAHVY est mobilisée pour la surveillance des ouvrages de la vallée.

En cas d'urgence, veuillez contacter l'astreinte du SIAHVY

01 69 31 72 10

Localisation des bassins de retenue et des stations de jaugeage sur le territoire du SIAHVV



Les bassins de l'Yvette

- 1 Saint-Forget
- 2 Chevreuse
- 3 Coupières
- 4 Bures
- 5 Saulx-les-Chartreux
- 6 Balizy

Les bassins des affluents

- 7 Mérantaise
- 8 Armand
- 9 Grands-Près
- 10 Les Ulis
- 11 Villejust

Les stations de mesure

- 1 Saint-Rémy-lès-Chevreuse
- 2 Orsay
- 3 Villebon-sur-Yvette
- 4 Longjumeau