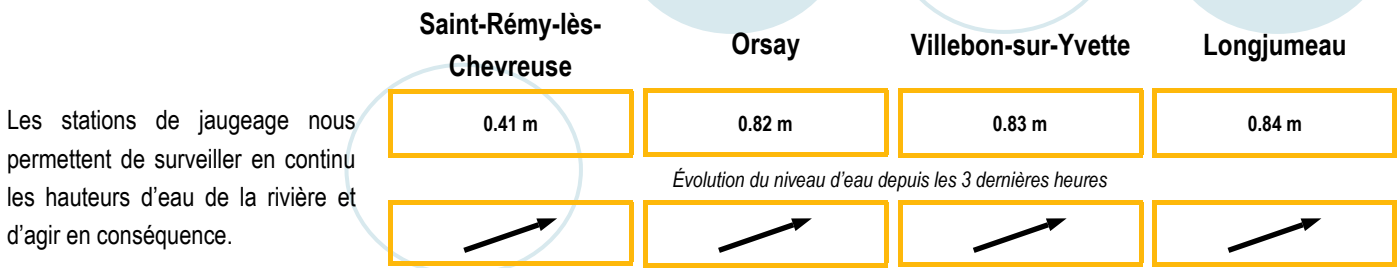
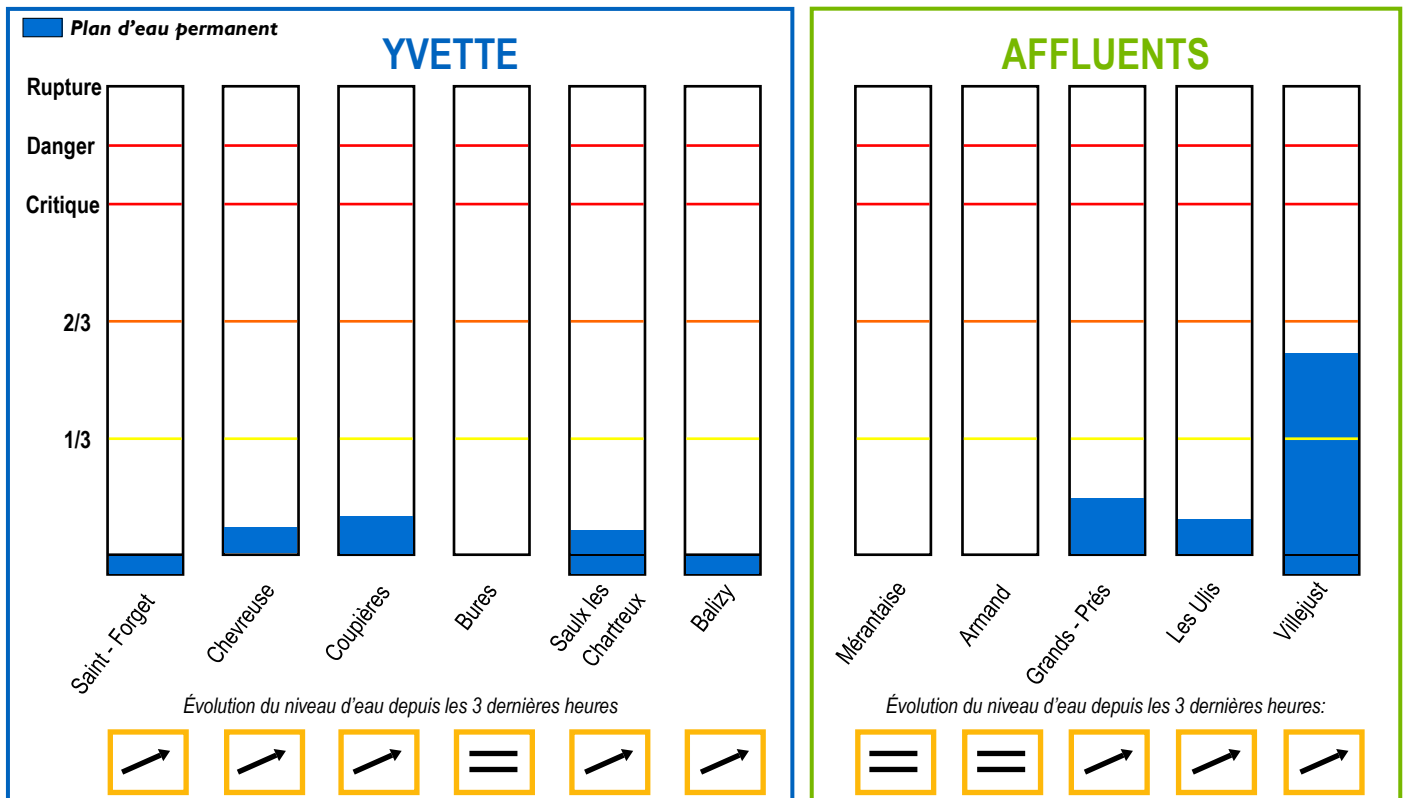


## Etat de l'Yvette et de ses affluents le 05-09-2024 à 10:00



### Etat des bassins\*



\*Carte de l'emplacement des bassins et des hauteurs d'eau sur le territoire du SIAHVY au verso du bulletin.

### Cumul précipitations et prévisions météorologiques

Nom de la station (Pluviomètre)	Cumul journalier	Cumul hebdomadaire	05/09*	06/09*	07/09*	08/09*	09/09*	10/09*
Trappes	20.8 mm	22.0 mm	18.4 mm	0.1 mm	5.5 mm	3.5 mm	10.4 mm	3.0 mm
Toussus le Noble	17.0 mm	18.7 mm	19.7 mm	0.1 mm	6.4 mm	3.5 mm	10.3 mm	3.0 mm
Orly	15.4 mm	16.2 mm	19.6 mm	0.1 mm	5.2 mm	3.6 mm	9.4 mm	3.8 mm

\* Les prévisions via ce bulletin d'informations ne constituent que des estimations. (Source: HydroMaster).

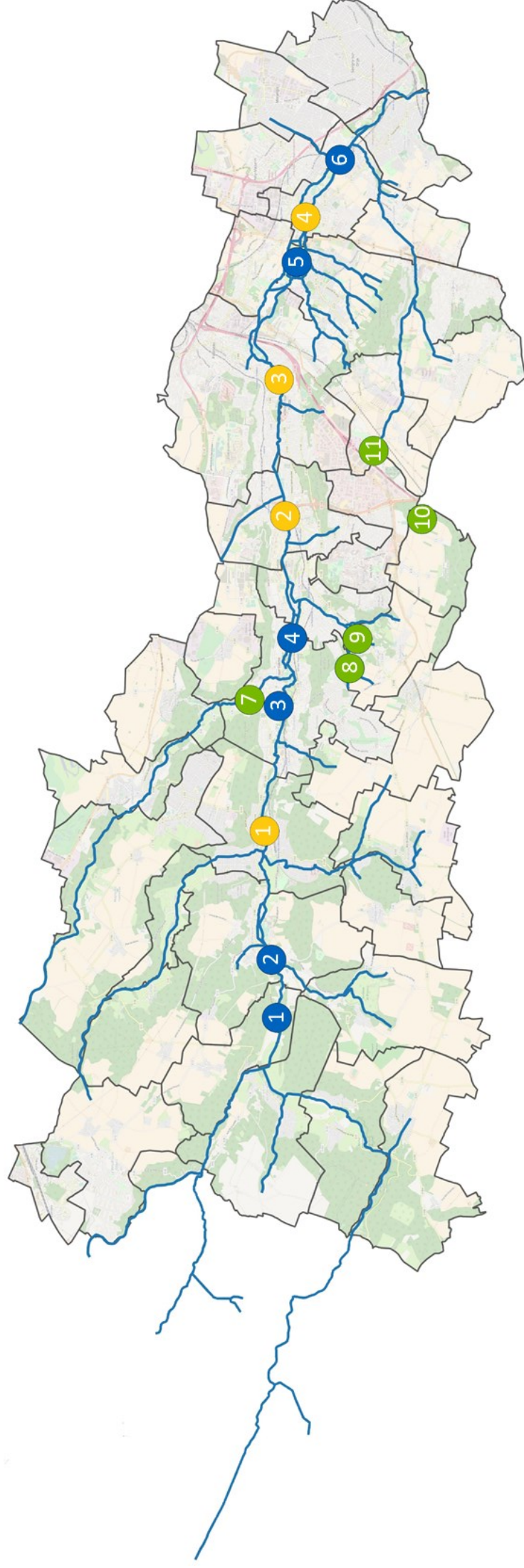
**Ces pluies devraient être sans conséquence sur le territoire. Les pluies locales peuvent entraîner des débordements locaux, y compris en provenance des réseaux pluviaux.**

**Le SIAHVY reste mobilisé pour la surveillance des ouvrages de la vallée.**

En cas d'urgence, veuillez contacter l'astreinte du SIAHVY

01 69 31 72 10

# Localisation des bassins de retenue et des stations de jaugeage sur le territoire du SIAHVV



## Les bassins de l'Yvette

- 1 Saint-Forget
- 2 Chevreuse
- 3 Coupières
- 4 Bures
- 5 Saulx-les-Chartreux
- 6 Balizy

## Les bassins des affluents

- 7 Mérantaise
- 8 Armand
- 9 Grands-Près
- 10 Les Ulis
- 11 Villejust

## Les stations de mesure

- 1 Saint-Rémy-lès-Chevreuse
- 2 Orsay
- 3 Villebon-sur-Yvette
- 4 Longjumeau