

ETAT ACTUEL

PAS DE VIGILANCE

SOYEZ ATTENTIF

SOYEZ TRÈS VIGILANT

**UNE VIGILANCE ABSOLUE
S'IMPOSE**

Les stations de jaugeage, (emplacement au verso de ce bulletin) nous permettent de surveiller en continu les hauteurs d'eau de la rivière et d'agir en conséquence.

Saint-Rémy-lès-Chevreuse

Orsay

Villebon-sur-Yvette

Longjumeau

0.01 m

2.70 m

2.45 m

1.70 m

Niveau d'eau en temps réel



Evolution du niveau depuis les 3 dernières heures

1.89 m

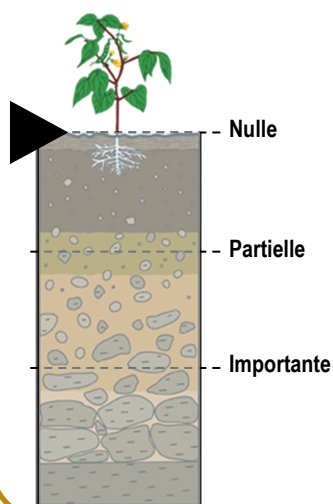
1.09 m

1.80 m

1.85 m

Seuil de débordements

INFILTRATION



CUMUL PRECIPITATIONS ET PREVISIONS METEOROLOGIQUES*

Pluviométrie selon les stations météo	Cumul depuis le début de l'évènement	Prochaines 3 heures	Prochaines 12 heures	10/10	11/10	12/10
Trappes	9.3 mm	3.4 mm	3.5 mm	5.0 mm	0.3 mm	4.0 mm
Toussus le Noble	94.2 mm	5.1 mm	3.1 mm	4.5 mm	0.3 mm	4.3 mm
Orly	71.8 mm	1.6 mm	3.6 mm	5.5 mm	0.3 mm	4.6 mm

*Les prévisions via ce bulletin d'informations ne constituent que des estimations. (Source: HydroMaster).

La pluie s'est terminée mais les cumuls importants des dernières 24h provoquent d'ores et déjà des débordements.

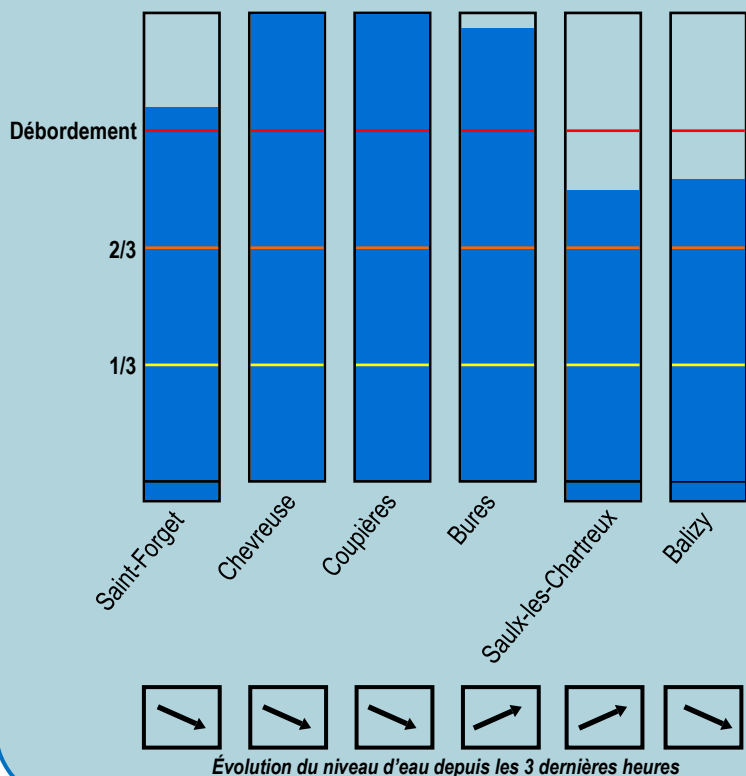
Tous les bassins sur l'Yvette, à l'exception de celui de Saulx, déversent toujours.

Les niveaux d'eaux de l'Yvette vont rapidement augmenter et entrainer des inondations, entre Bures-Sur-Yvette et Champlan.

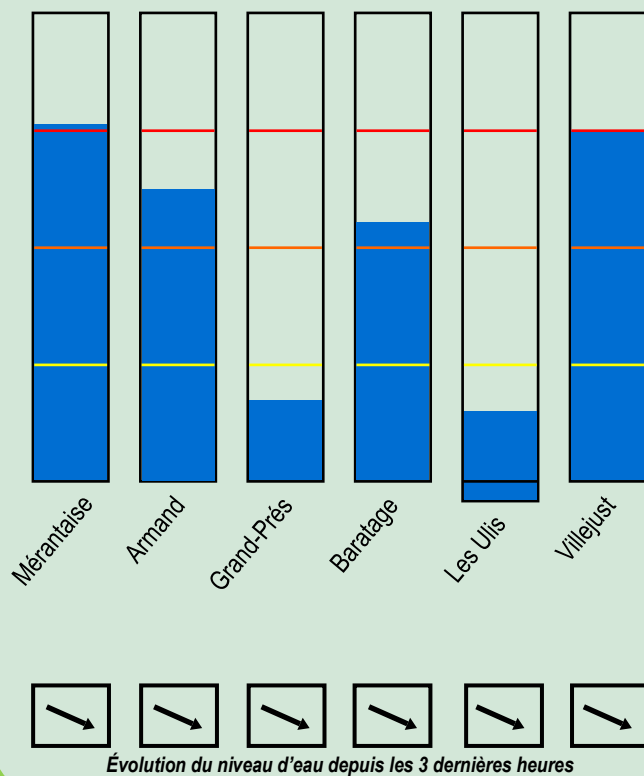
Le SIAHVY recommande aux riverains de l'Yvette et de ses affluents sujets aux débordements d'être vigilants, de limiter les déplacements et de mettre en sécurité les biens et les personnes.

Les agents sont mobilisés et des bulletins seront émis régulièrement.

ETAT DES BASSINS DE L'YVETTE



ETAT DES BASSINS DES AFFLUENTS



Plan d'eau permanent

LOCALISATION DES POINTS DE MESURE



Les stations de jaugeage

- ① Saint-Rémy-lès-Chevreuse
Pont rue de la République
- ② Orsay
Lavoir promenade de l'Yvette
- ③ Villebon-sur-Yvette
Pont rue du Moulin de la Planche
- ④ Longjumeau
Pont boulevard de Bretagne

Les bassins de l'Yvette

- ① Bassin de Saint-Forget
- ② Bassin de Chevreuse
- ③ Bassin de Coupières
- ④ Bassin de Bures
- ⑤ Bassin de Saulx-les-Chartreux
- ⑥ Bassin de Balizy

Les bassins des affluents

- ① Bassin de la Mérantaise
- ② Bassin d'Armand (*La Frileuse*)
- ③ Bassin de Grand-Prés (*Le Vaularon*)
- ④ Bassin du Baratage (*L'Angoulême*)
- ⑤ Bassin de les Ulis
- ⑥ Bassin de Villejust (*Le Rouillon*)