

**ETAT ACTUEL**

PAS DE VIGILANCE

SOYEZ ATTENTIF

SOYEZ TRÈS VIGILANT

UNE VIGILANCE ABSOLUE S'IMPOSE

Les stations de jaugeage, (emplacement au verso de ce bulletin) nous permettent de surveiller en continu les hauteurs d'eau de la rivière et d'agir en conséquence.

Saint-Rémy-lès-Chevreuse

0.46 m

Orsay

0.81 m


Villebon-sur-Yvette

0.78 m

Longjumeau

1.02 m

Niveau d'eau en temps réel



Evolution du niveau depuis les 3 dernières heures

1.89 m

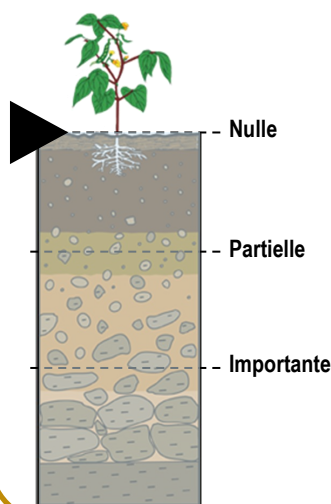
1.09 m

1.80 m

1.85 m

Seuil de débordements

**INFILTRATION**



**CUMUL PRECIPITATIONS ET PREVISIONS METEOROLOGIQUES\***

Pluviométrie selon les stations météo	Cumul depuis le début de l'évènement	Prochaines 3 heures	Prochaines 12 heures	09/10	10/10	11/10
Trappes	20.7 mm	2.8 mm	20.7 mm	56.4 mm	3.7 mm	0.0 mm
Toussus le Noble	25.3 mm	2.9 mm	21.6 mm	59.1 mm	4.2 mm	0.0 mm
Orly	14.4 mm	3.7 mm	22.2 mm	63.0 mm	3.4 mm	0.0 mm

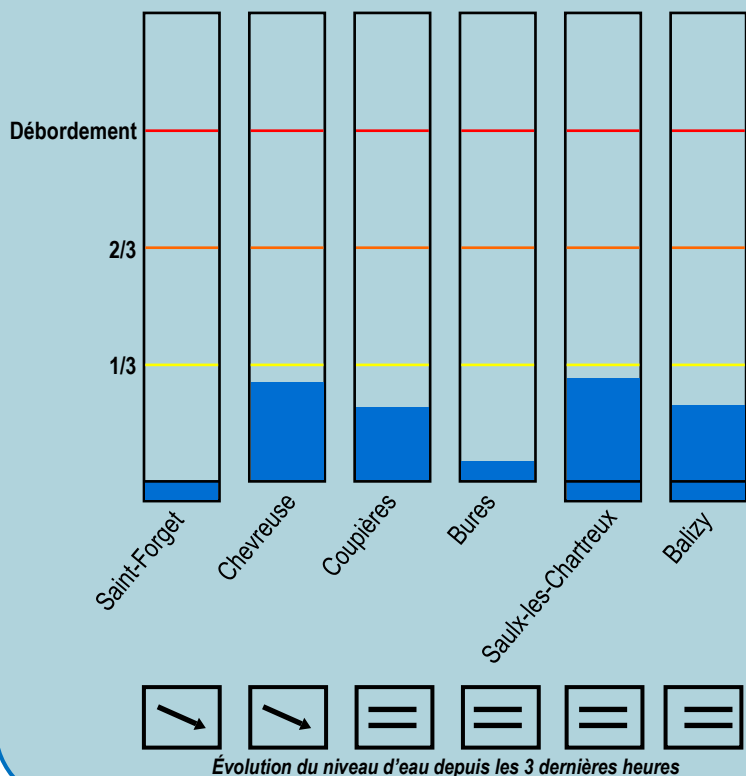
\*Les prévisions via ce bulletin d'informations ne constituent que des estimations. (Source: HydroMaster).

La dépression Kirk arrive et générera de fortes pluies ce jour et jeudi. Parmi les scénarios climatiques envisagés, le plus pessimiste indique désormais un cumul d'environ 70 mm sur les prochaines 24h. Ce dernier est supérieur au cumul mensuel. Couplé à une forte saturation des sols, le ruissellement pourra être important. Des inondations dans la vallée et des débordements de réseaux ont une probabilité importante de se produire sur le territoire.

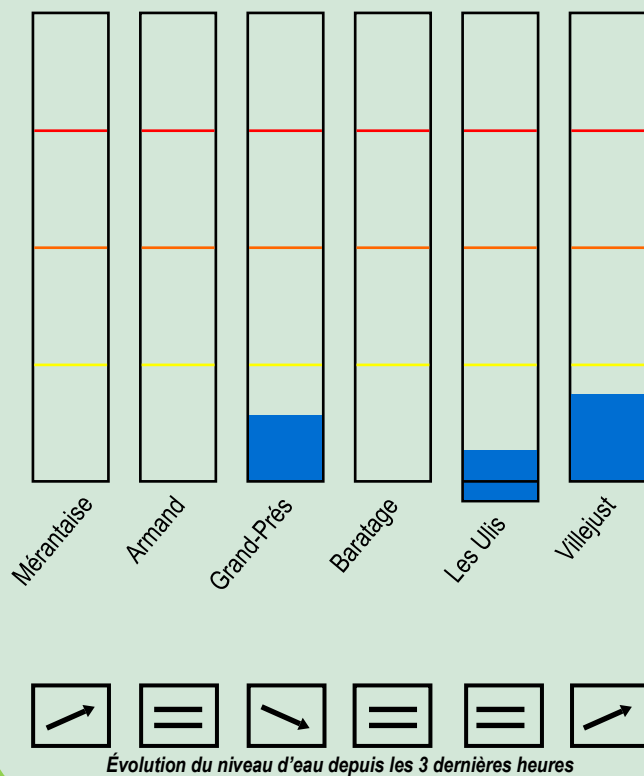
Le SIAHVY recommande aux riverains de l'Yvette et de ses affluents sujets aux débordements d'être vigilants, de limiter les déplacements et de mettre en sécurité les biens et les personnes.

Les agents sont mobilisés pour suivre l'évolution de la situation. Des bulletins seront émis régulièrement.

## ETAT DES BASSINS DE L'YVETTE



## ETAT DES BASSINS DES AFFLUENTS



Plan d'eau permanent

## LOCALISATION DES POINTS DE MESURE



### Les stations de jaugeage

- ① Saint-Rémy-lès-Chevreuse  
*Pont rue de la République*
- ② Orsay  
*Lavoir promenade de l'Yvette*
- ③ Villebon-sur-Yvette  
*Pont rue du Moulin de la Planche*
- ④ Longjumeau  
*Pont boulevard de Bretagne*

### Les bassins de l'Yvette

- ① Bassin de Saint-Forget
- ② Bassin de Chevreuse
- ③ Bassin de Coupières
- ④ Bassin de Bures
- ⑤ Bassin de Saulx-les-Chartreux
- ⑥ Bassin de Balizy

### Les bassins des affluents

- ① Bassin de la Mérantaïse
- ② Bassin d'Armand (*La Frileuse*)
- ③ Bassin de Grand-Prés (*Le Vaularon*)
- ④ Bassin du Baratage (*L'Angoulême*)
- ⑤ Bassin de les Ulis
- ⑥ Bassin de Villejust (*Le Rouillon*)