

ETAT ACTUEL

PAS DE VIGILANCE

SOYEZ ATTENTIF

SOYEZ TRÈS VIGILANT

UNE VIGILANCE ABSOLUE S'IMPOSE

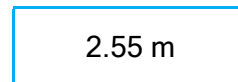
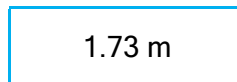
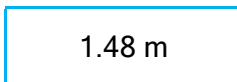
Les stations de jaugeage, (emplacement au verso de ce bulletin) nous permettent de surveiller en continu les hauteurs d'eau de la rivière et d'agir en conséquence.

Saint-Rémy-lès-Chevreuse

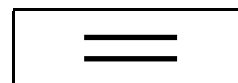
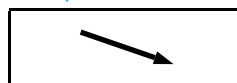
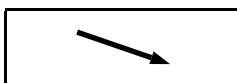
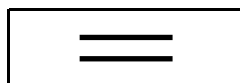
Orsay

Villebon-sur-Yvette

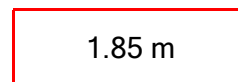
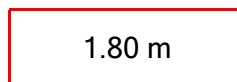
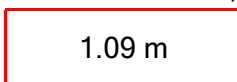
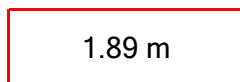
Longjumeau



Niveau d'eau en temps réel

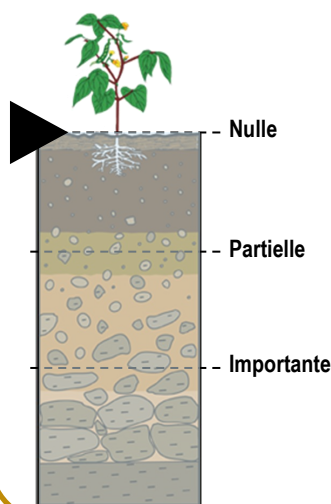


Evolution du niveau depuis les 3 dernières heures



Seuil de débordements

INFILTRATION



CUMUL PRECIPITATIONS ET PREVISIONS METEOROLOGIQUES*

Pluviométrie selon les stations météo	Cumul depuis le début de l'évènement	Prochaines 3 heures	Prochaines 12 heures	19/10	20/10	21/10
Trappes	134.3 mm	0.3 mm	0.8 mm	0.8 mm	0.2 mm	3.4 mm
Toussus le Noble	126.1 mm	0.3 mm	0.8 mm	0.8 mm	0.2 mm	3.0 mm
Orly	93.4 mm	0.4 mm	0.7 mm	0.7 mm	0.3 mm	2.6 mm

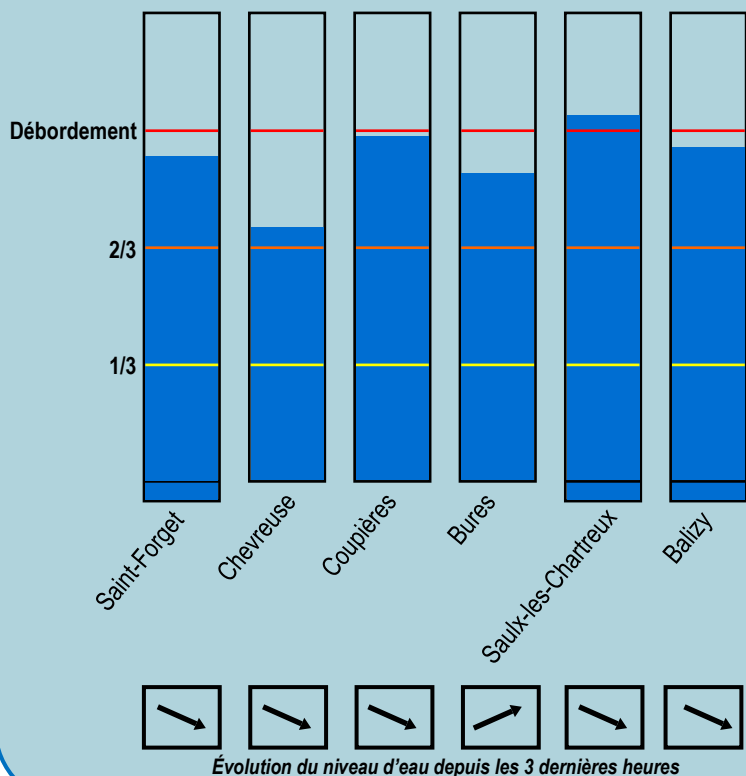
*Les prévisions via ce bulletin d'informations ne constituent que des estimations. (Source: HydroMaster).

Le pic de crue est passé. L'Yvette continue sa décrue lente sur tout le territoire.

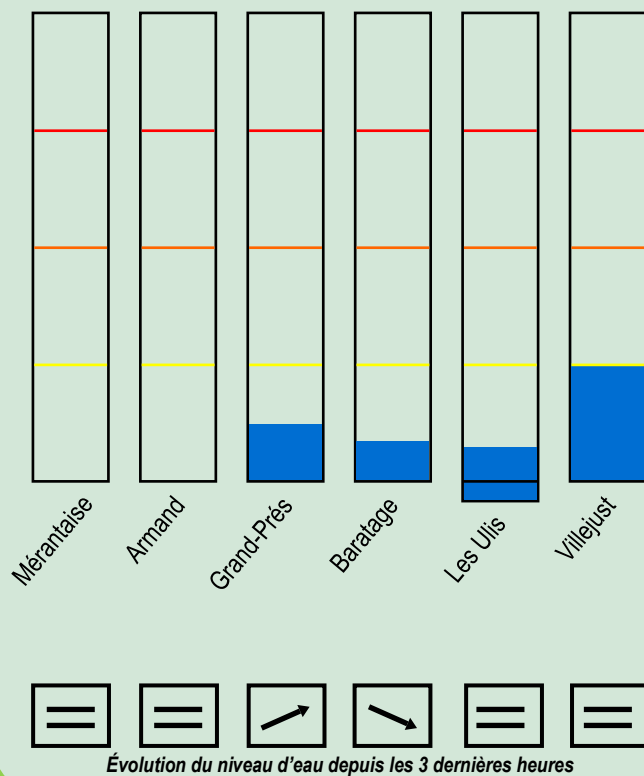
Seul le bassin de Saulx déverse. Le niveau de l'Yvette restera élevé, notamment entre Longjumeau et Epinay-sur-Orge.

Les agents sont toujours mobilisés et des bulletins seront émis régulièrement.

ETAT DES BASSINS DE L'YVETTE



ETAT DES BASSINS DES AFFLUENTS



Plan d'eau permanent

LOCALISATION DES POINTS DE MESURE



Les stations de jaugeage

- ① Saint-Rémy-lès-Chevreuse
Pont rue de la République
- ② Orsay
Lavoir promenade de l'Yvette
- ③ Villebon-sur-Yvette
Pont rue du Moulin de la Planche
- ④ Longjumeau
Pont boulevard de Bretagne

Les bassins de l'Yvette

- ① Bassin de Saint-Forget
- ② Bassin de Chevreuse
- ③ Bassin de Coupières
- ④ Bassin de Bures
- ⑤ Bassin de Saulx-les-Chartreux
- ⑥ Bassin de Balizy

Les bassins des affluents

- ① Bassin de la Mérantaise
- ② Bassin d'Armand (*La Frileuse*)
- ③ Bassin de Grand-Prés (*Le Vaularon*)
- ④ Bassin du Baratage (*L'Angoulême*)
- ⑤ Bassin de les Ulis
- ⑥ Bassin de Villejust (*Le Rouillon*)