

ETAT ACTUEL

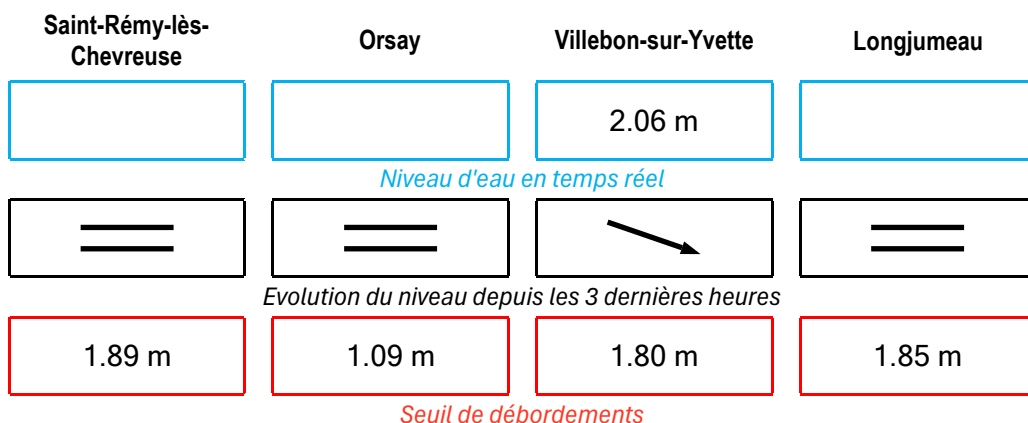
PAS DE VIGILANCE

SOYEZ ATTENTIF

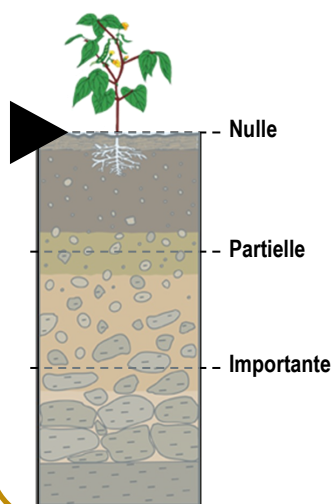
SOYEZ TRÈS VIGILANT

UNE VIGILANCE ABSOLUE S'IMPOSE

Les stations de jaugeage, (emplacement au verso de ce bulletin) nous permettent de surveiller en continu les hauteurs d'eau de la rivière et d'agir en conséquence.



INFILTRATION



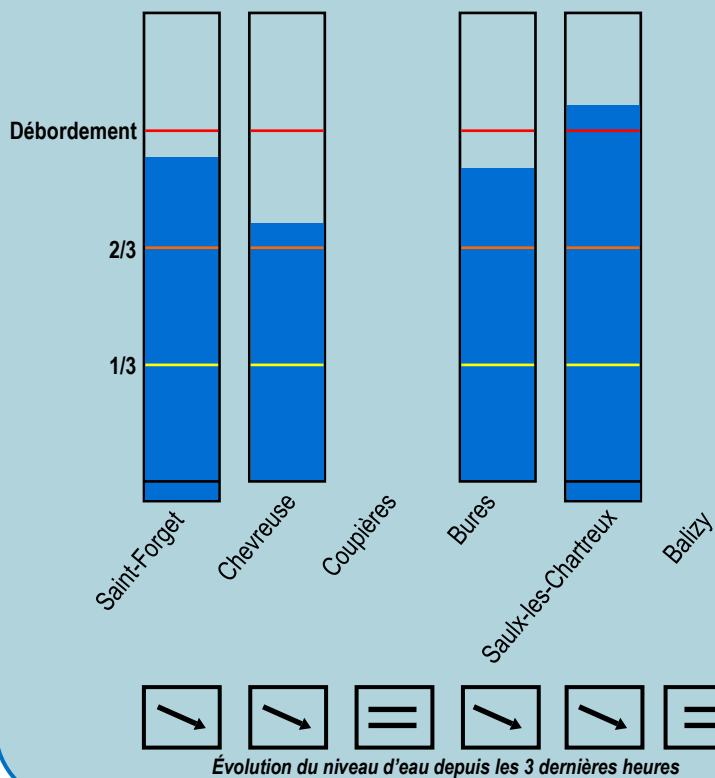
CUMUL PRECIPITATIONS ET PREVISIONS METEOROLOGIQUES*

Pluviométrie selon les stations météo	Cumul depuis le début de l'évènement	Prochaines 3 heures	Prochaines 12 heures	11/10	12/10	13/10
Trappes	98.9 mm	0.0 mm	0.0 mm	0.0 mm	2.5 mm	0.0 mm
Toussus le Noble	103.4 mm	0.0 mm	0.0 mm	0.0 mm	2.7 mm	0.0 mm
Orly	78.0 mm	0.0 mm	0.0 mm	0.0 mm	3.0 mm	0.0 mm

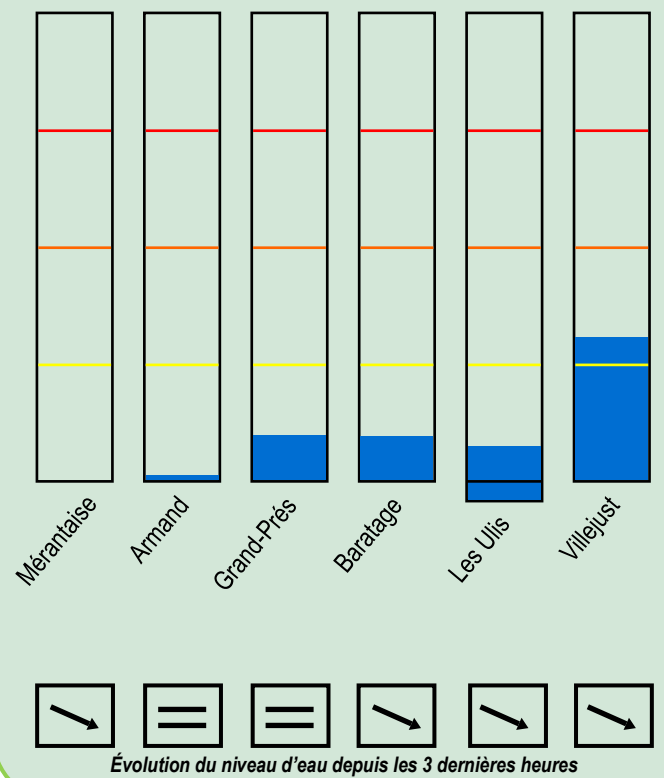
*Les prévisions via ce bulletin d'informations ne constituent que des estimations. (Source: HydroMaster).

La décrue lente de l'Yvette continue, mais les niveaux restent hauts. Les bassins de Saulx et Balizy continuent de déverser. Les bassins de Saint-Forget, Chevreuse et Bures ont retrouver une petites capacité de stockage. Quelques points de mesures n'étant plus fonctionnels (absence d'électricité), les données de hauteur d'eau ne sont plus rapatriées et le Syndicat met tout en oeuvre pour les rétablir. Les équipes du SIAHVY restent mobilisées pour suivre l'évolution de la situation et des bulletins seront émis régulièrement.

ETAT DES BASSINS DE L'YVETTE

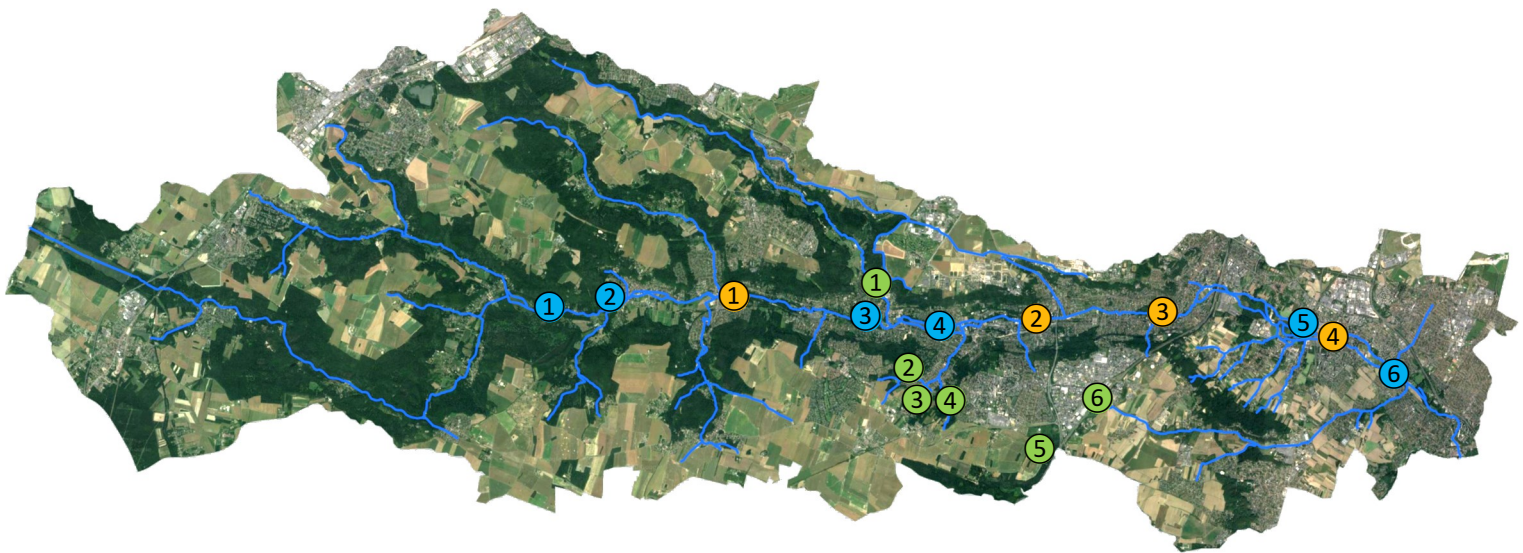


ETAT DES BASSINS DES AFFLUENTS



Plan d'eau permanent

LOCALISATION DES POINTS DE MESURE



Les stations de jaugeage

- ① Saint-Rémy-lès-Chevreuse
Pont rue de la République
- ② Orsay
Lavoir promenade de l'Yvette
- ③ Villebon-sur-Yvette
Pont rue du Moulin de la Planche
- ④ Longjumeau
Pont boulevard de Bretagne

Les bassins de l'Yvette

- ① Bassin de Saint-Forget
- ② Bassin de Chevreuse
- ③ Bassin de Coupières
- ④ Bassin de Bures
- ⑤ Bassin de Saulx-les-Chartreux
- ⑥ Bassin de Balizy

Les bassins des affluents

- ① Bassin de la Mérançaise
- ② Bassin d'Armand (*La Frileuse*)
- ③ Bassin de Grand-Prés (*Le Vaularon*)
- ④ Bassin du Baratage (*L'Angoulême*)
- ⑤ Bassin de les Ulis
- ⑥ Bassin de Villejust (*Le Rouillon*)