

**ETAT ACTUEL**

PAS DE VIGILANCE

SOYEZ ATTENTIF

SOYEZ TRÈS VIGILANT

UNE VIGILANCE ABSOLUE S'IMPOSE

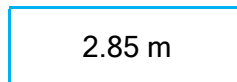
Les stations de jaugeage, (emplacement au verso de ce bulletin) nous permettent de surveiller en continu les hauteurs d'eau de la rivière et d'agir en conséquence.

Saint-Rémy-lès-Chevreuse

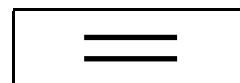
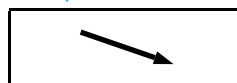
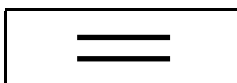
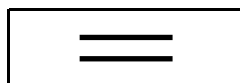
Orsay

Villebon-sur-Yvette

Longjumeau



Niveau d'eau en temps réel



Evolution du niveau depuis les 3 dernières heures

1.89 m

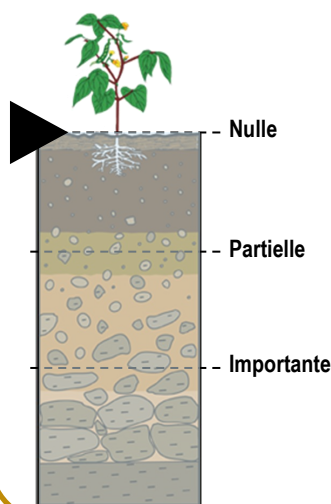
1.09 m

1.80 m

1.85 m

Seuil de débordements

**INFILTRATION**



**CUMUL PRECIPITATIONS ET PREVISIONS METEOROLOGIQUES\***

Pluviométrie selon les stations météo	Cumul depuis le début de l'évènement	Prochaines 3 heures	Prochaines 12 heures	11/10	12/10	13/10
Trappes	94.1 mm	0.0 mm	0.0 mm	0.0 mm	1.7 mm	0.0 mm
Toussus le Noble	95.6 mm	0.0 mm	0.0 mm	0.0 mm	1.5 mm	0.0 mm
Orly	72.0 mm	0.0 mm	0.0 mm	0.0 mm	1.4 mm	0.0 mm

\*Les prévisions via ce bulletin d'informations ne constituent que des estimations. (Source: HydroMaster).

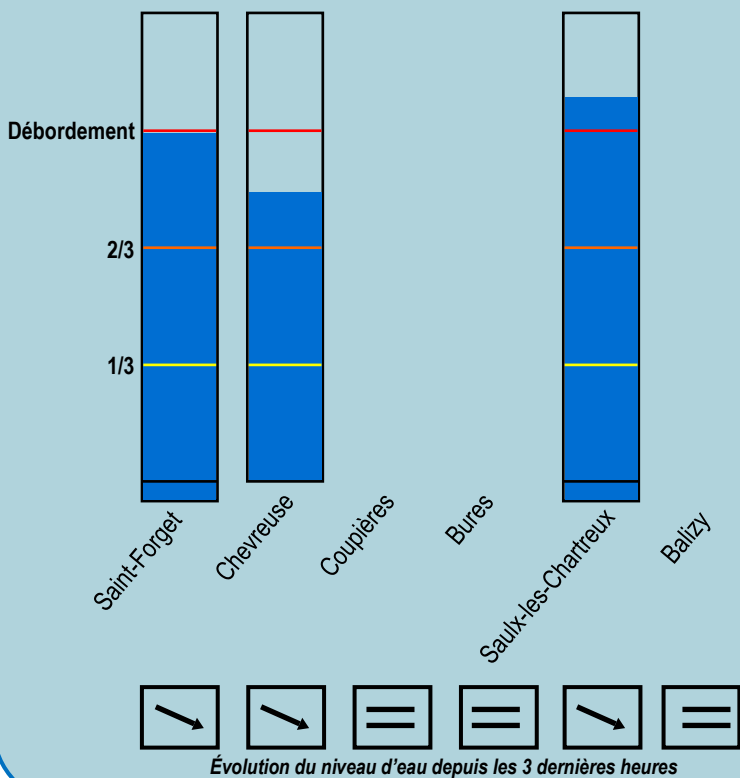
**ADDENDUM:** Les points de mesure n'étant plus fonctionnels, les données de hauteur d'eau ne sont plus rapatriées.

Les bassins de bures et de Couprières sont toujours remplis.

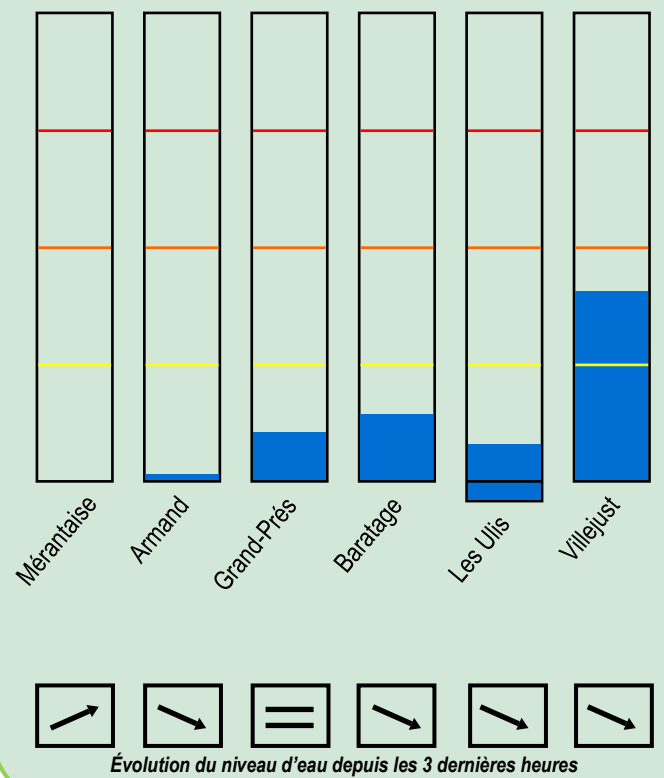
La décrue très lente de l'Yvette commence juste à s'amorcer, mais les niveaux resteront hauts. Certains bassins continuent toujours de déverser et ne permettent pas de retrouver du volume de stockage.

Les équipes du SIAHVY restent mobilisées pour suivre l'évolution de la situation et des bulletins seront émis régulièrement.

## ETAT DES BASSINS DE L'YVETTE

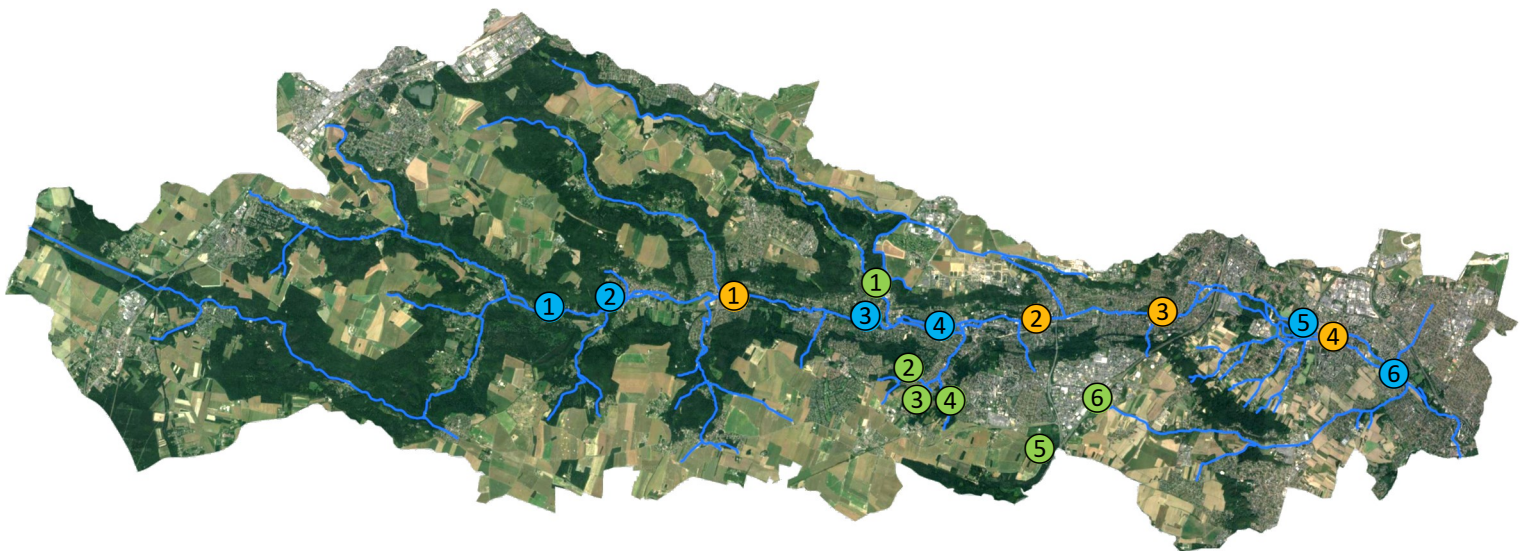


## ETAT DES BASSINS DES AFFLUENTS



Plan d'eau permanent

## LOCALISATION DES POINTS DE MESURE



### Les stations de jaugeage

- ① Saint-Rémy-lès-Chevreuse  
*Pont rue de la République*
- ② Orsay  
*Lavoir promenade de l'Yvette*
- ③ Villebon-sur-Yvette  
*Pont rue du Moulin de la Planche*
- ④ Longjumeau  
*Pont boulevard de Bretagne*

### Les bassins de l'Yvette

- ① Bassin de Saint-Forget
- ② Bassin de Chevreuse
- ③ Bassin de Coupières
- ④ Bassin de Bures
- ⑤ Bassin de Saulx-les-Chartreux
- ⑥ Bassin de Balizy

### Les bassins des affluents

- ① Bassin de la Mérançaise
- ② Bassin d'Armand (*La Frileuse*)
- ③ Bassin de Grand-Prés (*Le Vaularon*)
- ④ Bassin du Baratage (*L'Angoulême*)
- ⑤ Bassin de les Ulis
- ⑥ Bassin de Villejust (*Le Rouillon*)