



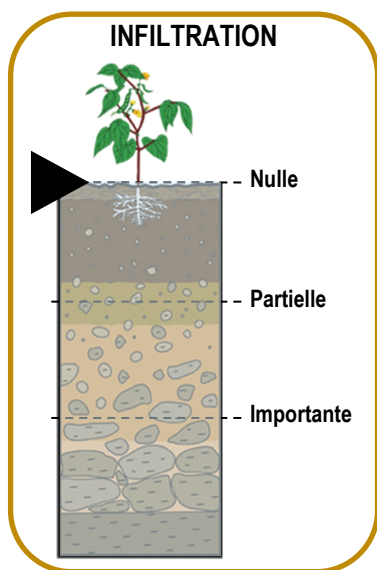


ETAT ACTUEL

<u>PAS DE VIGILANCE</u>	<u>SOYEZ ATTENTIF</u>	<u>SOYEZ TRÈS VIGILANT</u>	<u>UNE VIGILANCE ABSOLUE S'IMPOSE</u>
-------------------------	-----------------------	----------------------------	---------------------------------------

Les stations de jaugeage, (emplacement au verso de ce bulletin) nous permettent de surveiller en continu les hauteurs d'eau de la rivière et d'agir en conséquence.

Saint-Rémy-lès-Chevreuse	Orsay	Villebon-sur-Yvette	Longjumeau
1.02 m	1.32 m	1.54 m	1.39 m
<i>Niveau d'eau en temps réel</i>			
			
<i>Evolution du niveau depuis les 3 dernières heures</i>			
1.89 m	1.09 m	1.80 m	1.85 m
<i>Seuil de débordements</i>			



CUMUL PRECIPITATIONS ET PREVISIONS METEOROLOGIQUES*

Pluviométrie selon les stations météo	Cumul depuis le début de l'évènement	Prochaines 3 heures	Prochaines 12 heures	30/01	31/01	01/02
Trappes	10.3 mm	0.0 mm	0.9 mm	0.9 mm	4.4 mm	0.0 mm
Toussus le Noble	9.3 mm	0.0 mm	0.8 mm	0.8 mm	3.8 mm	0.0 mm
Orly	11.6 mm	0.0 mm	1.0 mm	1.0 mm	2.5 mm	0.0 mm

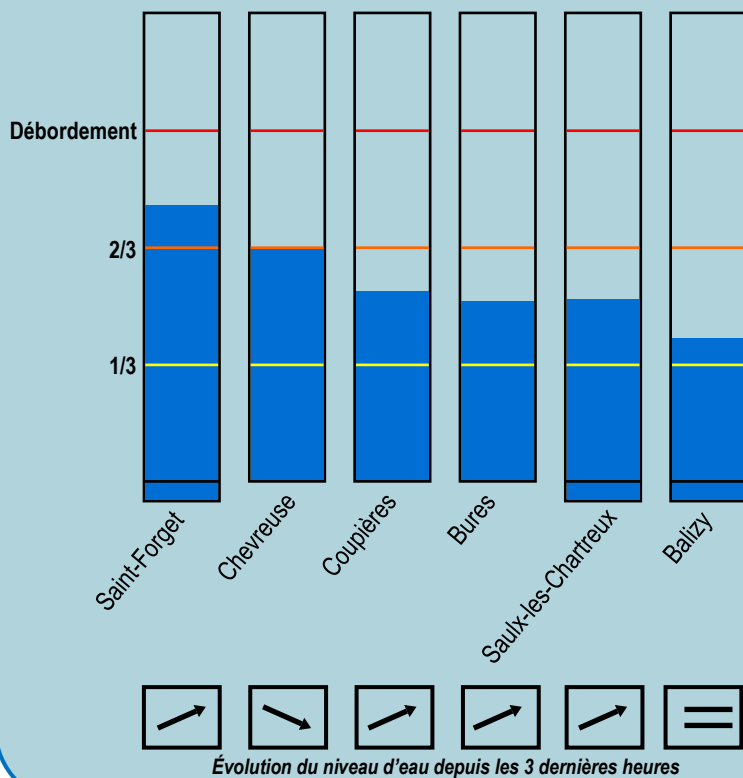
*Les prévisions via ce bulletin d'informations ne constituent que des estimations. (Source: HydroMaster).

Les dernières pluies, couplées à la saturation des sols, ont provoqué une hausse des cours d'eau et des bassins. Une légère décrue dans les Yvelines est observée, les niveaux semblent se stabiliser dans l'Essonne.

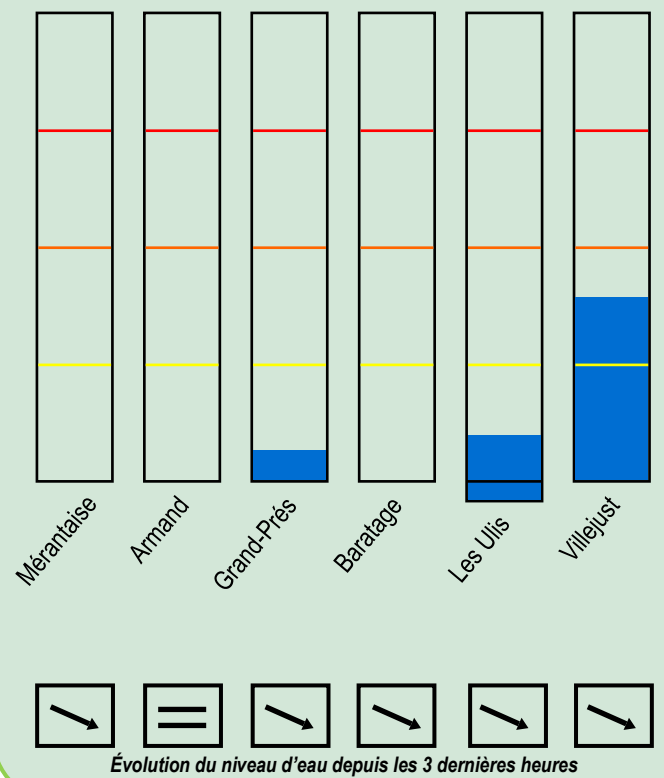
Cependant, en prévision des précipitations pour vendredi, la vigilance est maintenue.

Le SIAHVY recommande à l'ensemble des personnes riveraines de l'Yvette et de ses affluents de rester attentif. Les équipes restent mobilisées pour surveiller cet évènement.

ETAT DES BASSINS DE L'YVETTE

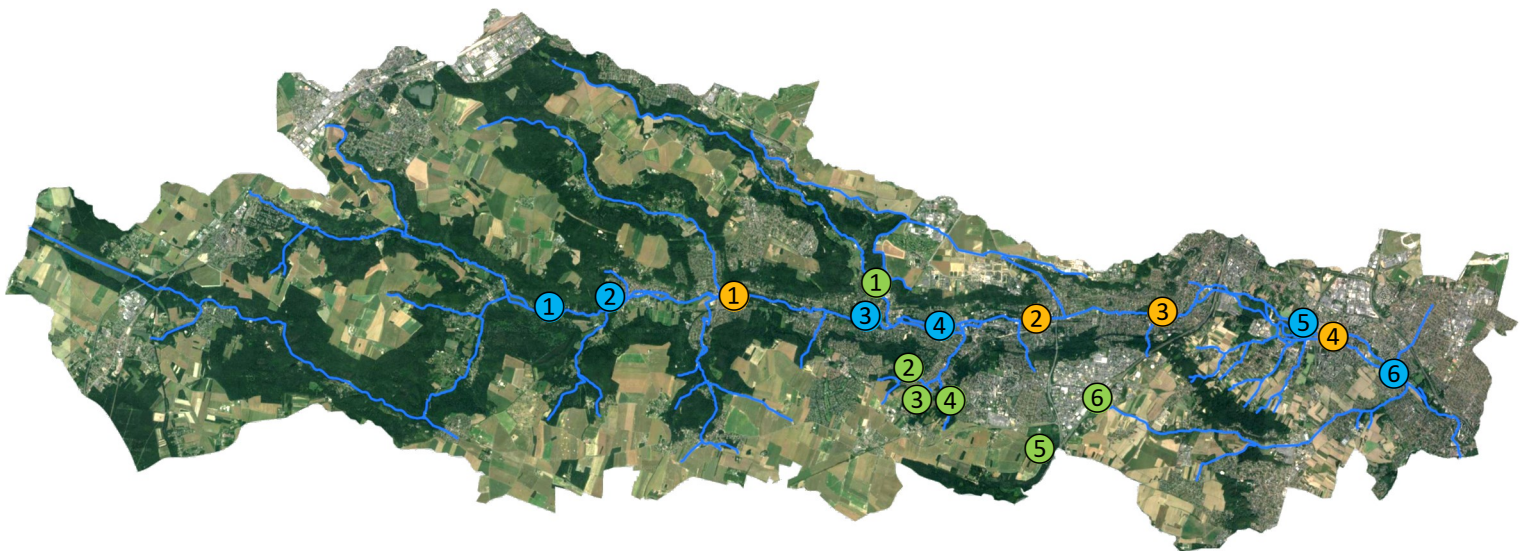


ETAT DES BASSINS DES AFFLUENTS



 Plan d'eau permanent

LOCALISATION DES POINTS DE MESURE



Les stations de jaugeage

- 1** Saint-Rémy-lès-Chevreuse
Pont rue de la République
- 2** Orsay
Lavoir promenade de l'Yvette
- 3** Villebon-sur-Yvette
Pont rue du Moulin de la Planche
- 4** Longjumeau
Pont boulevard de Bretagne

Les bassins de l'Yvette

- 1** Bassin de Saint-Forget
- 2** Bassin de Chevreuse
- 3** Bassin de Coupières
- 4** Bassin de Bures
- 5** Bassin de Saulx-les-Chartreux
- 6** Bassin de Balizy

Les bassins des affluents

- 1** Bassin de la Mérantaise
- 2** Bassin d'Armand (*La Frileuse*)
- 3** Bassin de Grand-Prés (*Le Vaularon*)
- 4** Bassin du Baratage (*L'Angoulême*)
- 5** Bassin de les Ulis
- 6** Bassin de Villejust (*Le Rouillon*)