

### ETAT ACTUEL





**PAS DE VIGILANCE**

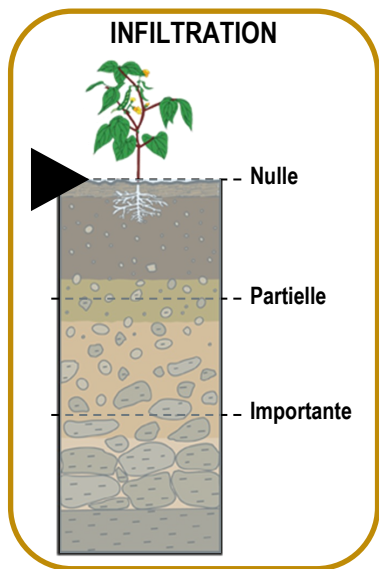
**SOYEZ ATTENTIF**

**SOYEZ TRÈS VIGILANT**

**UNE VIGILANCE ABSOLUE S'IMPOSE**

Les stations de jaugeage, (emplacement au verso de ce bulletin) nous permettent de surveiller en continu les hauteurs d'eau de la rivière et d'agir en conséquence.

Saint-Rémy-lès-Chevreuse	Orsay	Villebon-sur-Yvette	Longjumeau
0.90 m	1.27 m	1.48 m	1.50 m
<i>Niveau d'eau en temps réel</i>			
			
<i>Evolution du niveau depuis les 3 dernières heures</i>			
1.89 m	1.09 m	1.80 m	1.85 m
<i>Seuil de débordements</i>			



CUMUL PRECIPITATIONS ET PREVISIONS METEOROLOGIQUES*						
Pluviométrie selon les stations météo	Cumul depuis le début de l'évènement	Prochaines 3 heures	Prochaines 12 heures	09/01	10/01	11/01
Trappes	21.2 mm	0.0 mm	0.5 mm	0.5 mm	1.3 mm	0.0 mm
Toussus le Noble	21.3 mm	0.0 mm	0.6 mm	0.6 mm	1.1 mm	0.0 mm
Orly	20.1 mm	0.0 mm	0.5 mm	0.5 mm	0.8 mm	0.0 mm

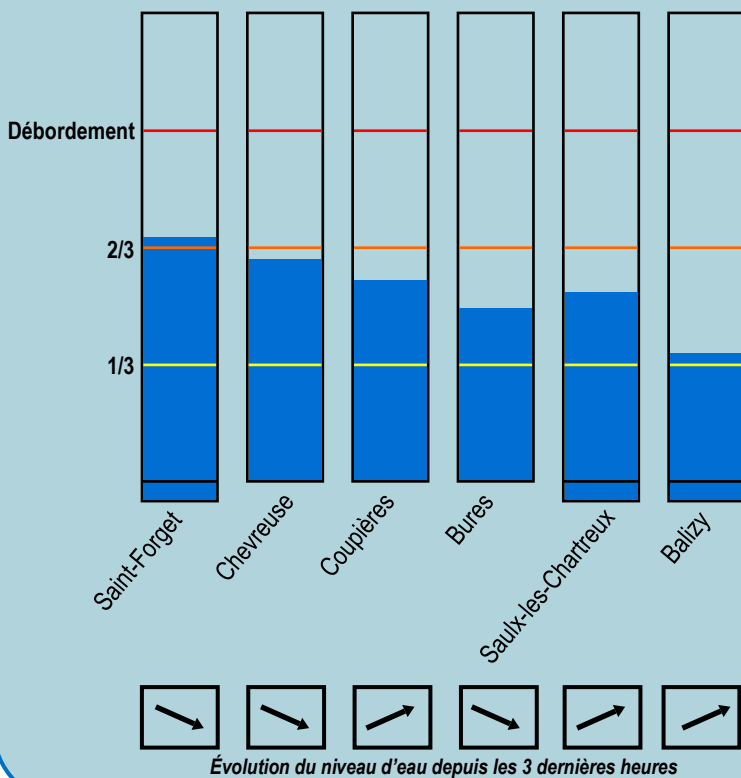
\*Les prévisions via ce bulletin d'informations ne constituent que des estimations. (Source: HydroMaster).

**Les cumuls étant moins important que prévu et en raison de la saturation des sols, cela a occasionné une hausse de l'Yvette, de ses affluents et le remplissage des bassins.**

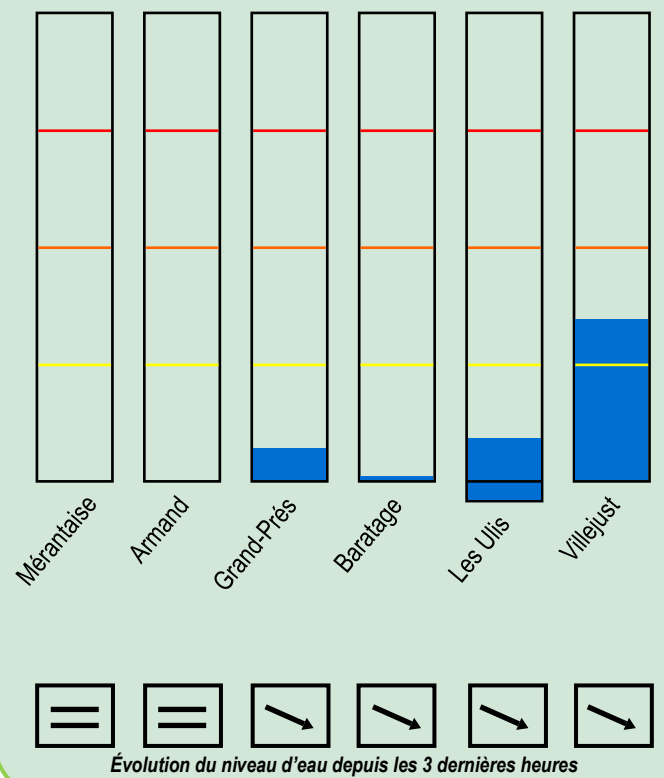
**Avec l'accalmie du jour nous observons une légère décrue dans les Yvelines, le niveau se stabilise dans l'Essonne.**

**Au vu des prochaines prévisions météorologiques, le SIAHVY lève l'alerte. Néanmoins nous maintiendrons un niveau haut dès vendredi dans l'Yvette, car nous profiterons de l'accalmie pour optimiser les capacités de stockage des bassins.**

## ETAT DES BASSINS DE L'YVETTE

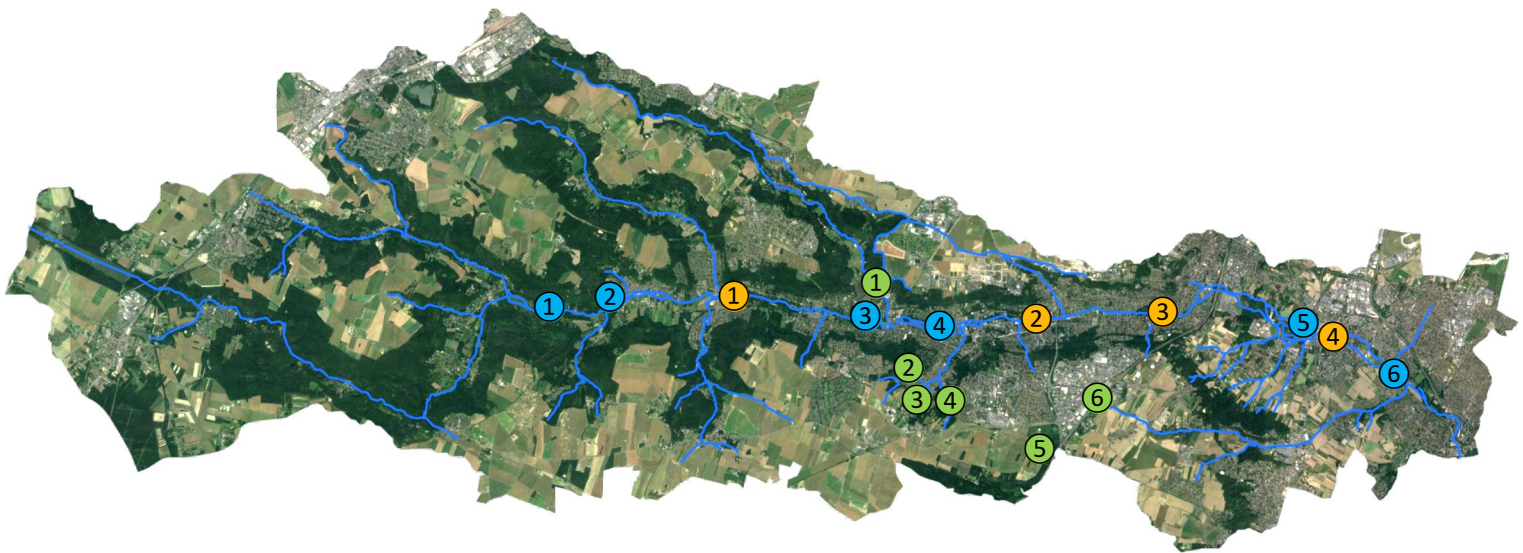


## ETAT DES BASSINS DES AFFLUENTS



 Plan d'eau permanent

## LOCALISATION DES POINTS DE MESURE



### Les stations de jaugeage

- ① Saint-Rémy-lès-Chevreuse  
*Pont rue de la République*
- ② Orsay  
*Lavoir promenade de l'Yvette*
- ③ Villebon-sur-Yvette  
*Pont rue du Moulin de la Planche*
- ④ Longjumeau  
*Pont boulevard de Bretagne*

### Les bassins de l'Yvette

- ① Bassin de Saint-Forget
- ② Bassin de Chevreuse
- ③ Bassin de Coupières
- ④ Bassin de Bures
- ⑤ Bassin de Saulx-les-Chartreux
- ⑥ Bassin de Balizy

### Les bassins des affluents

- ① Bassin de la Mérantaise
- ② Bassin d'Armand (*La Frileuse*)
- ③ Bassin de Grand-Prés (*Le Vaularon*)
- ④ Bassin du Baratage (*L'Angoulême*)
- ⑤ Bassin de les Ulis
- ⑥ Bassin de Villejust (*Le Rouillon*)