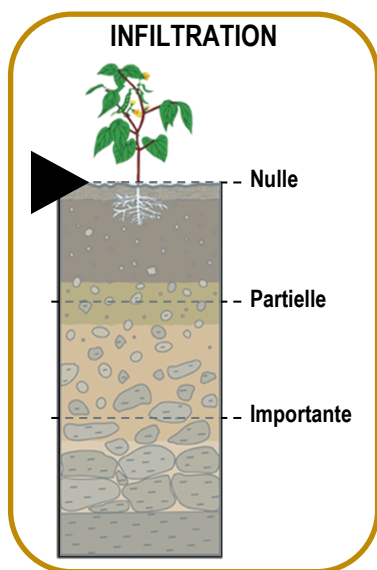


ETAT ACTUEL

<u>PAS DE VIGILANCE</u>	<u>SOYEZ ATTENTIF</u>	<u>SOYEZ TRÈS VIGILANT</u>	<u>UNE VIGILANCE ABSOLUE S'IMPOSE</u>
-------------------------	-----------------------	----------------------------	---------------------------------------

Les stations de jaugeage, (emplacement au verso de ce bulletin) nous permettent de surveiller en continu les hauteurs d'eau de la rivière et d'agir en conséquence.

Saint-Rémy-lès-Chevreuse	Orsay	Villebon-sur-Yvette	Longjumeau
0.92 m	0.97 m	1.07 m	1.13 m
<i>Niveau d'eau en temps réel</i>			
<i>Evolution du niveau depuis les 3 dernières heures</i>			
1.89 m	1.09 m	1.80 m	1.85 m
<i>Seuil de débordements</i>			



CUMUL PRECIPITATIONS ET PREVISIONS METEOROLOGIQUES*						
Pluviométrie selon les stations météo	Cumul depuis le début de l'évènement	Prochaines 3 heures	Prochaines 12 heures	02/01	03/01	04/01
Trappes	21.0 mm	0.0 mm	1.3 mm	1.3 mm	0.0 mm	7.6 mm
Toussus le Noble	26.1 mm	0.0 mm	1.4 mm	1.4 mm	0.0 mm	7.4 mm
Orly	26.3 mm	0.0 mm	1.8 mm	1.8 mm	0.0 mm	7.4 mm

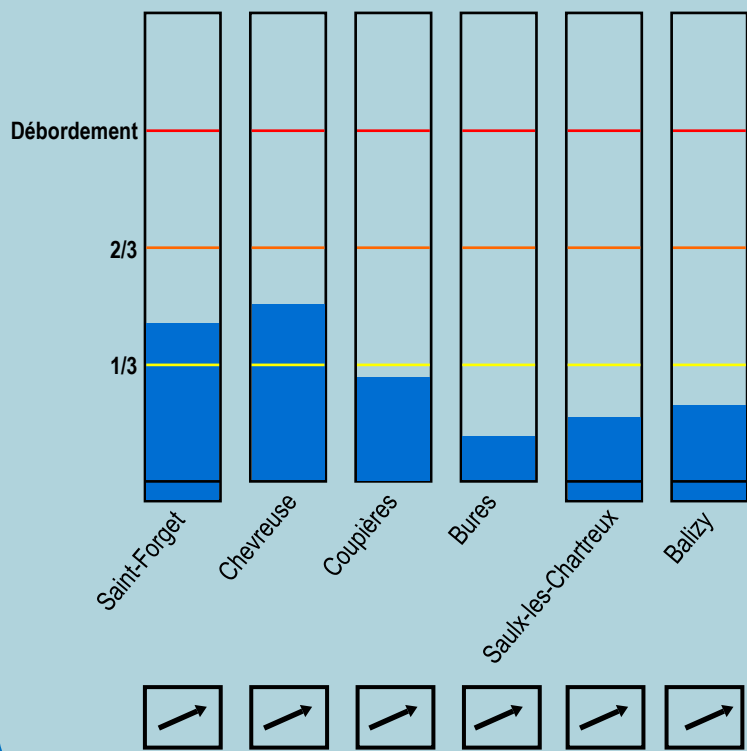
*Les prévisions via ce bulletin d'informations ne constituent que des estimations. (Source: HydroMaster).

L'île de France est placée en vigilance jaune pluie - inondation par Météo France.

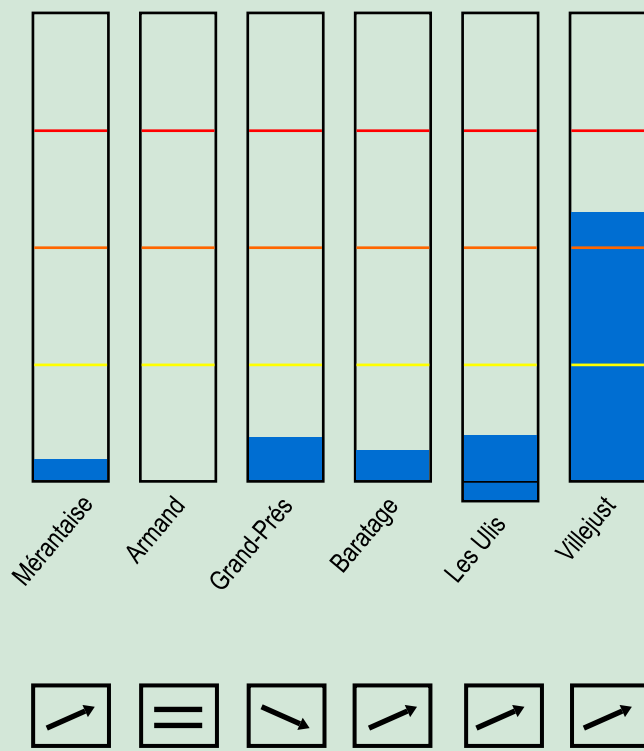
Les pluies des dernières heures, couplées à la saturation des sols, occasionnent une hausse immédiate de l'Yvette, de ses affluents et le remplissage des bassins. Des risques de débordements locaux est possible. Demain le niveau de l'Yvette restera haut, car nous profiterons de l'accalmie pour optimiser les capacités de stockage des bassins, en prévision des pluies attendues à partir de samedi et les jours suivant.

Le SIAHVY lève l'alerte et recommande à l'ensemble des personnes riveraines de l'Yvette et de ses affluents, sujets aux débordements, de rester attentif. Les équipes restent mobilisées pour surveiller cet évènement.

ETAT DES BASSINS DE L'YVETTE



ETAT DES BASSINS DES AFFLUENTS



 Plan d'eau permanent

LOCALISATION DES POINTS DE MESURE



Les stations de jaugeage

- ① Saint-Rémy-lès-Chevreuse
Pont rue de la République
- ② Orsay
Lavoir promenade de l'Yvette
- ③ Villebon-sur-Yvette
Pont rue du Moulin de la Planche
- ④ Longjumeau
Pont boulevard de Bretagne

Les bassins de l'Yvette

- ① Bassin de Saint-Forget
- ② Bassin de Chevreuse
- ③ Bassin de Coupières
- ④ Bassin de Bures
- ⑤ Bassin de Saulx-les-Chartreux
- ⑥ Bassin de Balizy

Les bassins des affluents

- ① Bassin de la Mérantaise
- ② Bassin d'Armand (*La Frileuse*)
- ③ Bassin de Grand-Prés (*Le Vaularon*)
- ④ Bassin du Baratage (*L'Angoulême*)
- ⑤ Bassin de les Ulis
- ⑥ Bassin de Villejust (*Le Rouillon*)