

**ETAT ACTUEL**

PAS DE VIGILANCE

SOYEZ ATTENTIF

SOYEZ TRÈS VIGILANT

UNE VIGILANCE ABSOLUE S'IMPOSE

Les stations de jaugeage, (emplacement au verso de ce bulletin) nous permettent de surveiller en continu les hauteurs d'eau de la rivière et d'agir en conséquence.

Saint-Rémy-lès-Chevreuse

Orsay

Villebon-sur-Yvette

Longjumeau

0.40 m

0.53 m

0.45 m

0.80 m

*Niveau d'eau en temps réel*

==

==

==

==

*Evolution du niveau depuis les 3 dernières heures*

1.89 m

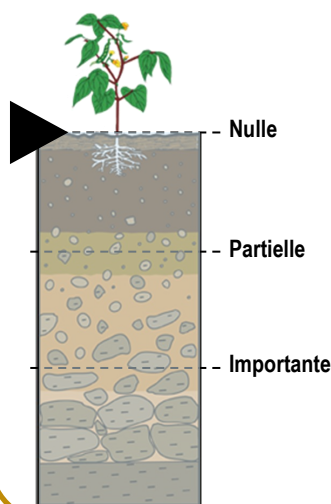
1.09 m

1.80 m

1.85 m

*Seuil de débordements*

**INFILTRATION**



**CUMUL PRECIPITATIONS ET PREVISIONS METEOROLOGIQUES\***

Pluviométrie selon les stations météo	Cumul depuis le début de l'évènement	Prochaines 3 heures	Prochaines 12 heures	01/01	02/01	03/01
Trappes	0.0 mm	0.0 mm	0.1 mm	0.1 mm	21.1 mm	0.0 mm
Toussus le Noble	0.0 mm	0.0 mm	0.0 mm	0.0 mm	20.4 mm	0.0 mm
Orly	0.0 mm	0.0 mm	0.0 mm	0.0 mm	19.4 mm	0.0 mm

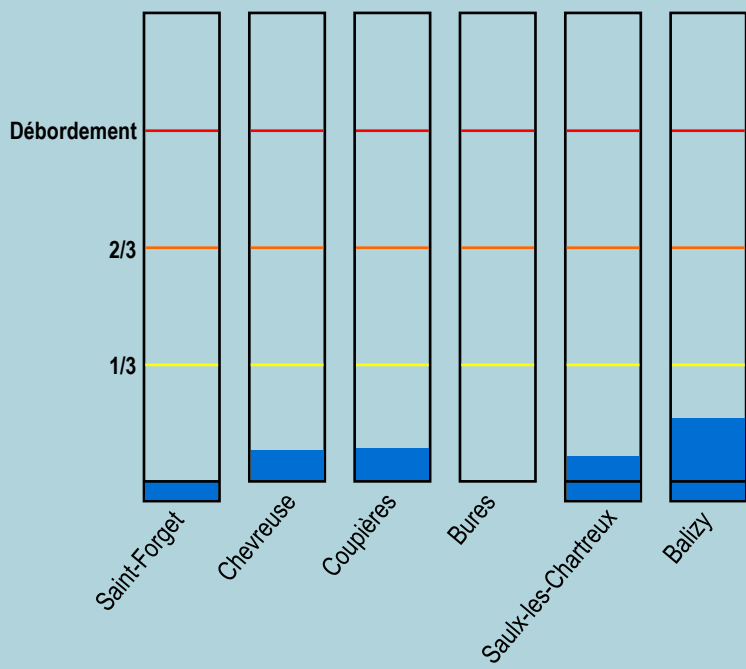
\*Les prévisions via ce bulletin d'informations ne constituent que des estimations. (Source: HydroMaster).

**Les prévisions météorologiques annoncent des pluies importantes cette nuit sur l'ensemble du territoire du SIAHVY.**

**En raison de la saturation des sols, toutes nouvelles pluies occasionnent une hausse rapide des niveaux de l'Yvette et de ses affluents.**

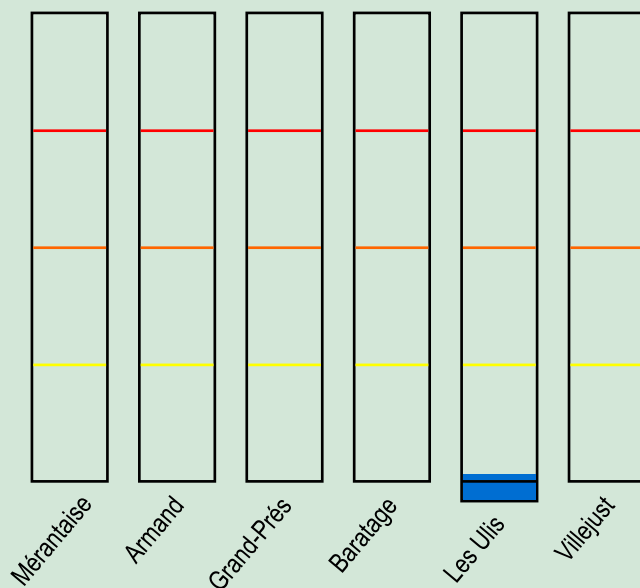
**Les bassins disposent d'une capacité de stockage importante et les équipes restent mobilisées pour surveiller cet évènement.**

## ETAT DES BASSINS DE L'YVETTE



Évolution du niveau d'eau depuis les 3 dernières heures

## ETAT DES BASSINS DES AFFLUENTS



Évolution du niveau d'eau depuis les 3 dernières heures

 Plan d'eau permanent

## LOCALISATION DES POINTS DE MESURE



### Les stations de jaugeage

- ① Saint-Rémy-lès-Chevreuse  
*Pont rue de la République*
- ② Orsay  
*Lavoir promenade de l'Yvette*
- ③ Villebon-sur-Yvette  
*Pont rue du Moulin de la Planche*
- ④ Longjumeau  
*Pont boulevard de Bretagne*

### Les bassins de l'Yvette

- ① Bassin de Saint-Forget
- ② Bassin de Chevreuse
- ③ Bassin de Couprières
- ④ Bassin de Bures
- ⑤ Bassin de Saulx-les-Chartreux
- ⑥ Bassin de Balizy

### Les bassins des affluents

- ① Bassin de la Mérançaise
- ② Bassin d'Armand (*La Frileuse*)
- ③ Bassin de Grand-Prés (*Le Vaularon*)
- ④ Bassin du Baratage (*L'Angoulême*)
- ⑤ Bassin de les Ulis
- ⑥ Bassin de Villejust (*Le Rouillon*)