



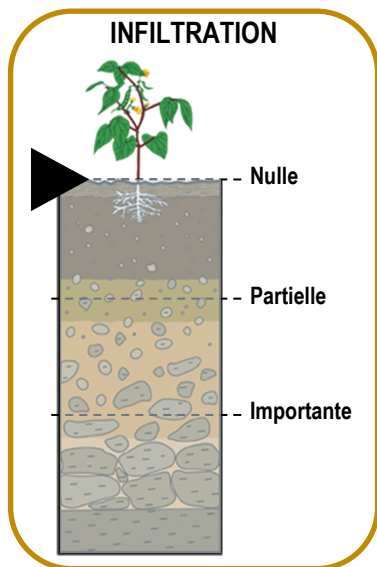


### ETAT ACTUEL

<u>PAS DE VIGILANCE</u>	<u>SOYEZ ATTENTIF</u>	<u>SOYEZ TRÈS VIGILANT</u>	<u>UNE VIGILANCE ABSOLUE S'IMPOSE</u>
-------------------------	-----------------------	----------------------------	---------------------------------------

Les stations de jaugeage, (emplacement au verso de ce bulletin) nous permettent de surveiller en continu les hauteurs d'eau de la rivière et d'agir en conséquence.

Saint-Rémy-lès-Chevreuse	Orsay	Villebon-sur-Yvette	Longjumeau
0.72 m	1.05 m	1.17 m	1.40 m
<i>Niveau d'eau en temps réel</i>			
			
<i>Evolution du niveau depuis les 3 dernières heures</i>			
1.89 m	1.09 m	1.80 m	1.85 m
<i>Seuil de débordements</i>			



### CUMUL PRECIPITATIONS ET PREVISIONS METEOROLOGIQUES\*

Pluviométrie selon les stations météo	Cumul depuis le début de l'évènement	Prochaines 3 heures	Prochaines 12 heures	31/01	01/02	02/02
Trappes	10.3 mm	2.4 mm	5.3 mm	5.5 mm	0.0 mm	0.0 mm
Toussus le Noble	9.3 mm	2.8 mm	4.7 mm	4.9 mm	0.0 mm	0.0 mm
Orly	11.6 mm	1.6 mm	3.4 mm	3.5 mm	0.0 mm	0.0 mm

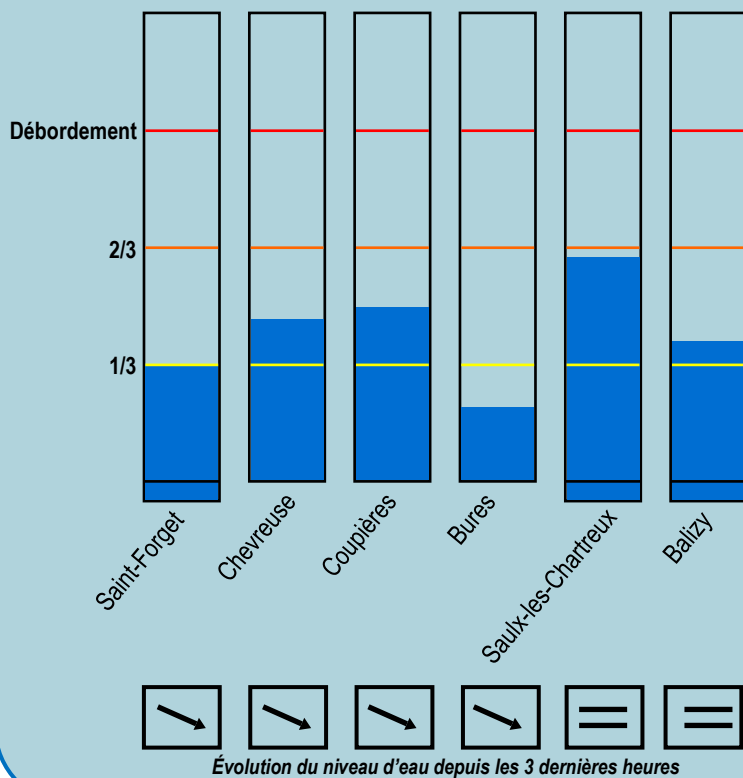
\*Les prévisions via ce bulletin d'informations ne constituent que des estimations. (Source: HydroMaster).

**Le niveau de l'Yvette et des bassins reste haut. Les pluies annoncées cet après-midi sont faibles.**

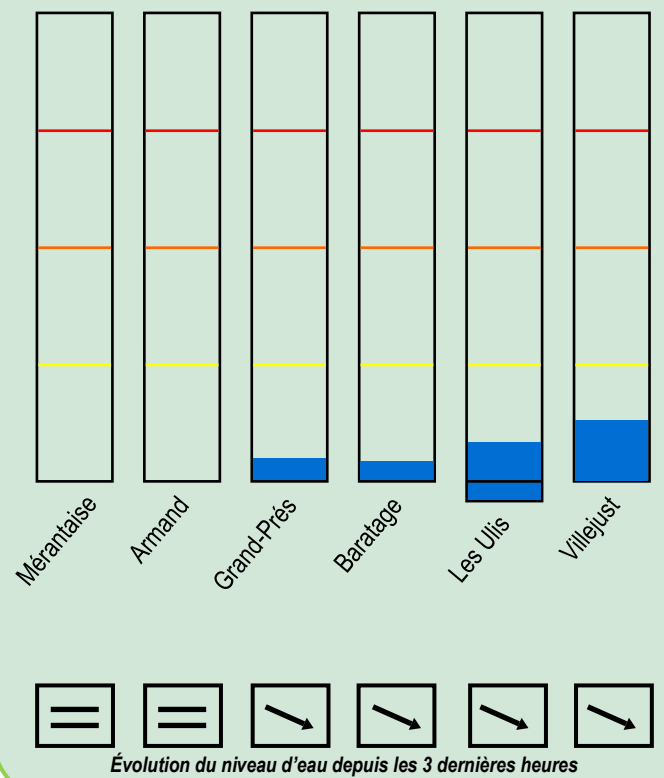
**Dès que les niveaux de l'Yvette et de l'Orge le permettront, nous optimiserons les capacités de stockage des bassins, le niveau de l'Yvette restera élevé.**

**Le SIAHVY recommande à l'ensemble des personnes riveraines de l'Yvette et de ses affluents de rester attentif. Les équipes restent mobilisées pour surveiller cet évènement.**

## ETAT DES BASSINS DE L'YVETTE

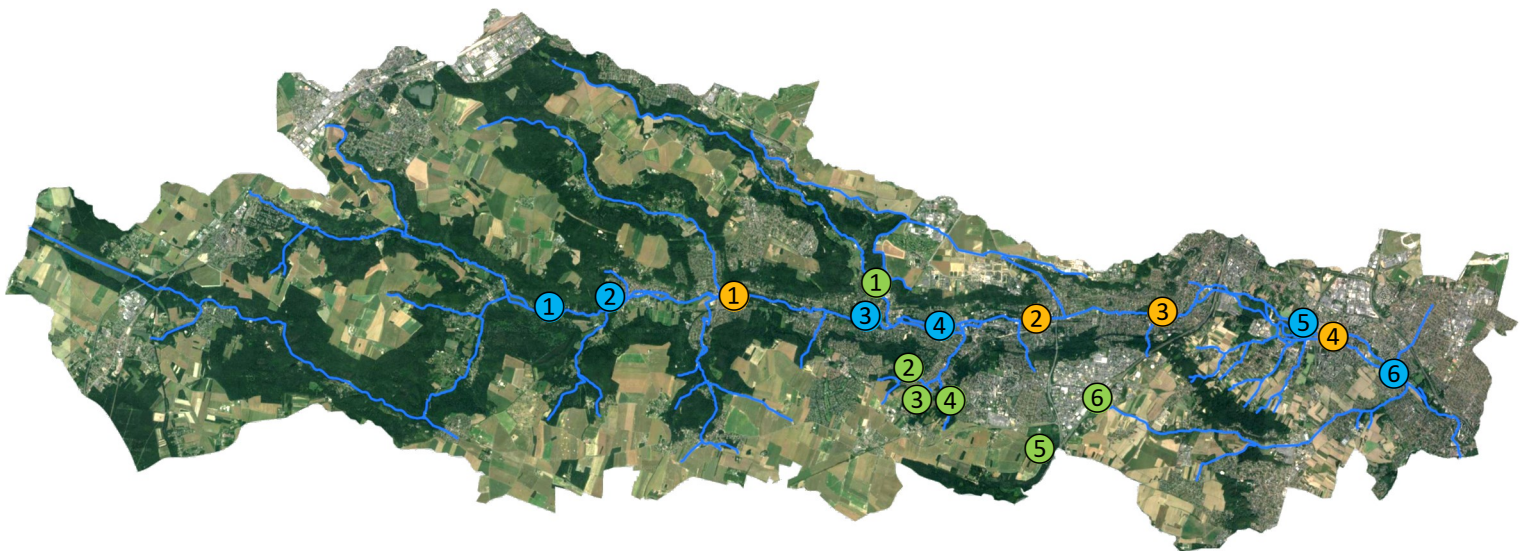


## ETAT DES BASSINS DES AFFLUENTS



Plan d'eau permanent

## LOCALISATION DES POINTS DE MESURE



### Les stations de jaugeage

- ① Saint-Rémy-lès-Chevreuse  
*Pont rue de la République*
- ② Orsay  
*Lavoir promenade de l'Yvette*
- ③ Villebon-sur-Yvette  
*Pont rue du Moulin de la Planche*
- ④ Longjumeau  
*Pont boulevard de Bretagne*

### Les bassins de l'Yvette

- ① Bassin de Saint-Forget
- ② Bassin de Chevreuse
- ③ Bassin de Couprières
- ④ Bassin de Bures
- ⑤ Bassin de Saulx-les-Chartreux
- ⑥ Bassin de Balizy

### Les bassins des affluents

- ① Bassin de la Mérantaise
- ② Bassin d'Armand (*La Frileuse*)
- ③ Bassin de Grand-Prés (*Le Vaularon*)
- ④ Bassin du Baratage (*L'Angoulême*)
- ⑤ Bassin de les Ulis
- ⑥ Bassin de Villejust (*Le Rouillon*)