

ETAT ACTUEL

PAS DE VIGILANCE

SOYEZ ATTENTIF

SOYEZ TRÈS VIGILANT

UNE VIGILANCE ABSOLUE S'IMPOSE

Les stations de jaugeage, (emplacement au verso de ce bulletin) nous permettent de surveiller en continu les hauteurs d'eau de la rivière et d'agir en conséquence.

Saint-Rémy-lès-Chevreuse

Orsay

Villebon-sur-Yvette

Longjumeau

0.86 m

1.02 m

1.14 m

1.34 m

Niveau d'eau en temps réel



Evolution du niveau depuis les 3 dernières heures

1.89 m

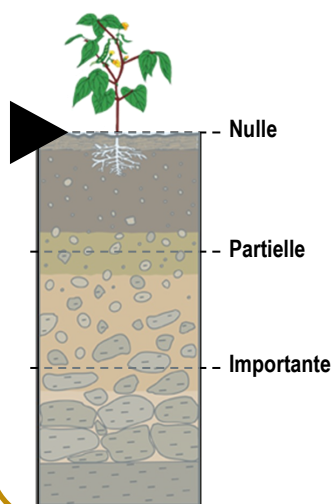
1.09 m

1.80 m

1.85 m

Seuil de débordements

INFILTRATION



CUMUL PRECIPITATIONS ET PREVISIONS METEOROLOGIQUES*

Pluviométrie selon les stations météo	Cumul depuis le début de l'évènement	Prochaines 3 heures	Prochaines 12 heures	08/01	09/01	10/01
Trappes	13.6 mm	0.2 mm	6.0 mm	6.7 mm	5.6 mm	4.9 mm
Toussus le Noble	10.9 mm	0.1 mm	5.7 mm	5.7 mm	5.4 mm	4.7 mm
Orly	9.8 mm	0.6 mm	6.0 mm	6.0 mm	5.5 mm	4.2 mm

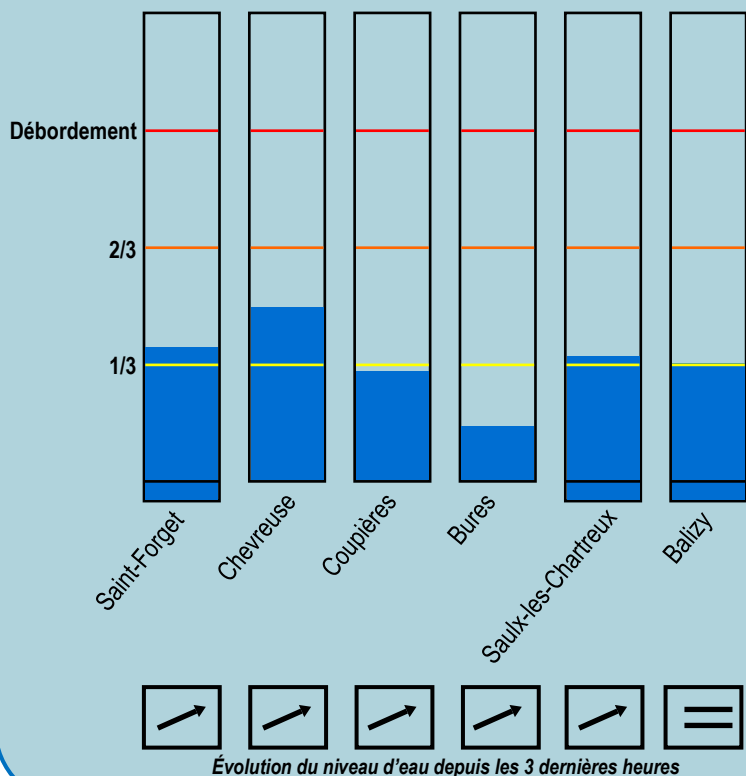
*Les prévisions via ce bulletin d'informations ne constituent que des estimations. (Source: HydroMaster).

L'île de France est placée en vigilance jaune pluie - inondation par Météo France jusqu'à demain jeudi 9 janvier 13h00.

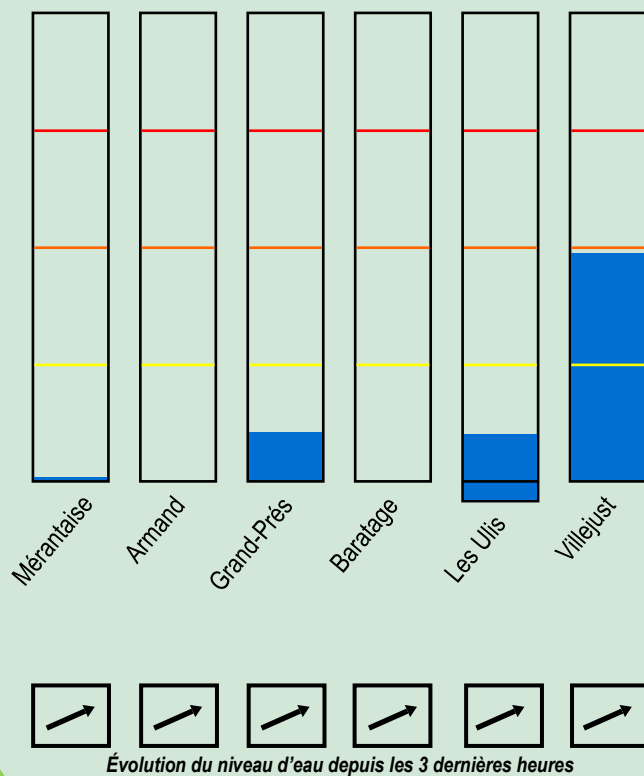
À la suite des pluies continues de ce jour et en raison de la saturation des sols, cela occasionne une hausse de l'Yvette, de ses affluents et le remplissage des bassins. Des risques de débordements locaux sont possibles.

Le SIAHVY recommande à l'ensemble des personnes riveraines de l'Yvette et de ses affluents, sujet aux débordements, de rester attentif. Les équipes restent mobilisées cette nuit pour surveiller cet évènement.

ETAT DES BASSINS DE L'YVETTE



ETAT DES BASSINS DES AFFLUENTS



Plan d'eau permanent

LOCALISATION DES POINTS DE MESURE



Les stations de jaugeage

- 1** Saint-Rémy-lès-Chevreuse
Pont rue de la République
- 2** Orsay
Lavoir promenade de l'Yvette
- 3** Villebon-sur-Yvette
Pont rue du Moulin de la Planche
- 4** Longjumeau
Pont boulevard de Bretagne

Les bassins de l'Yvette

- 1** Bassin de Saint-Forget
- 2** Bassin de Chevreuse
- 3** Bassin de Coupières
- 4** Bassin de Bures
- 5** Bassin de Saulx-les-Chartreux
- 6** Bassin de Balizy

Les bassins des affluents

- 1** Bassin de la Mérantaise
- 2** Bassin d'Armand (*La Frileuse*)
- 3** Bassin de Grand-Prés (*Le Vaularon*)
- 4** Bassin du Baratage (*L'Angoulême*)
- 5** Bassin de les Ulis
- 6** Bassin de Villejust (*Le Rouillon*)