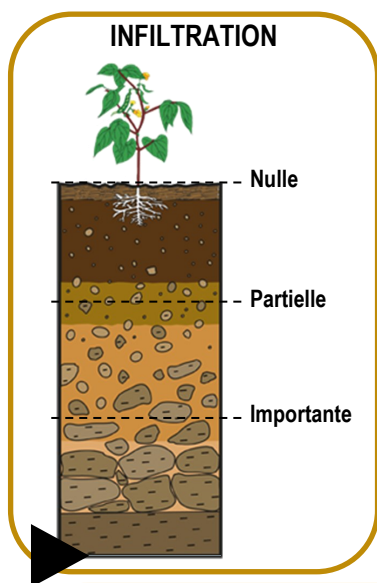


### ETAT ACTUEL

<b><u>PAS DE VIGILANCE</u></b>	<b><u>SOYEZ ATTENTIF</u></b>	<b><u>SOYEZ TRÈS VIGILANT</u></b>	<b><u>UNE VIGILANCE ABSOLUE S'IMPOSE</u></b>
--------------------------------	------------------------------	-----------------------------------	--

Les stations de jaugeage, (emplacement au verso de ce bulletin) nous permettent de surveiller en continu les hauteurs d'eau de la rivière et d'agir en conséquence.

Saint-Rémy-lès-Chevreuse	Orsay	Villebon-sur-Yvette	Longjumeau
0.44 m	0.43 m	0.38 m	0.66 m
<i>Niveau d'eau en temps réel</i>			
=	↗	↗	↗
<i>Evolution du niveau depuis les 3 dernières heures</i>			
2.00 m	1.09 m	1.80 m	2.03 m
<i>Seuil de débordements</i>			



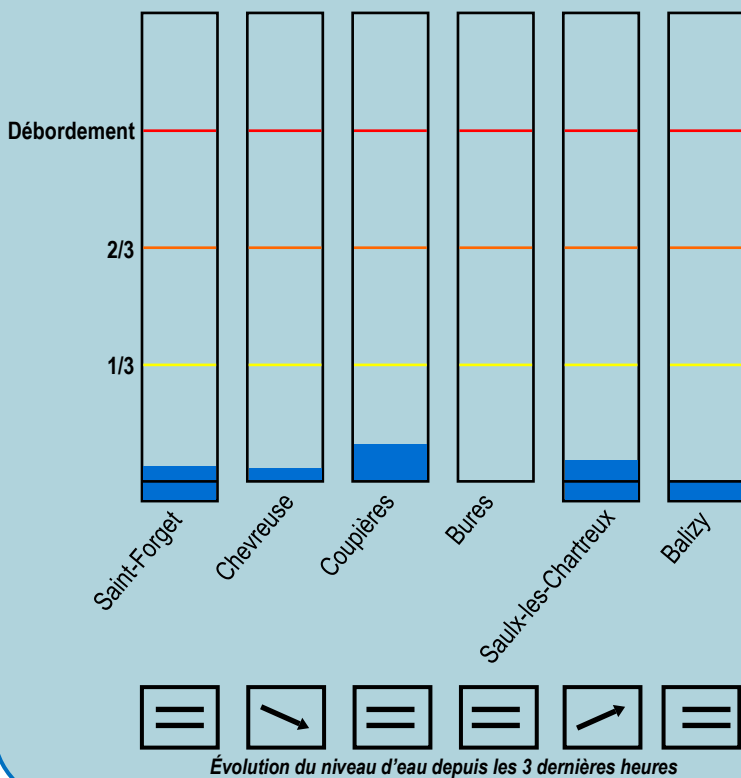
### CUMUL PRECIPITATIONS ET PREVISIONS METEOROLOGIQUES\*

Pluviométrie selon les stations météo	Cumul depuis le début de l'évènement	Prochaines 3 heures	Prochaines 12 heures	05/05	06/05	07/05
Trappes	0.5 mm	6.3 mm	19.3 mm	13.5 mm	3.8 mm	0.3 mm
Toussus le Noble	0.7 mm	8.5 mm	18.9 mm	12.9 mm	4.0 mm	0.3 mm
Orly	1.7 mm	6.3 mm	14.1 mm	10.5 mm	4.5 mm	0.3 mm

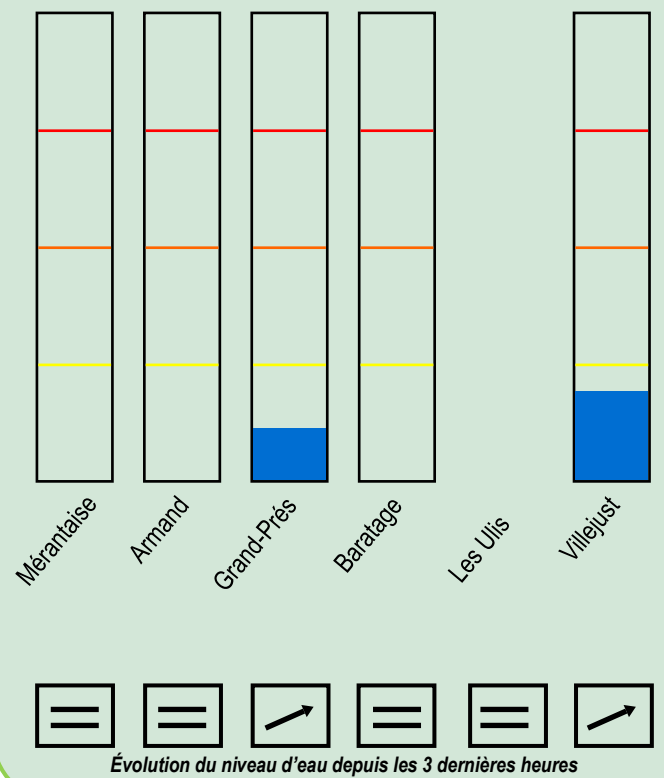
\*Les prévisions via ce bulletin d'informations ne constituent que des estimations. (Source: HydroMaster).

**Les prévisions météorologiques pour les prochaines 24h se maintiennent. La hausse des niveaux de l'Yvette s'amorce lentement, les bassins disposent de leur pleine capacité de stockage. Les réseaux d'eaux pluviales peuvent réagir très vite en cas de fortes pluies et provoquer des inondations localisées, indépendamment du comportement de la rivière. Les équipes du SIAHVY sont mobilisées et assurent une surveillance continue des ouvrages hydrauliques et des cours d'eau. Un prochain bulletin sera émis mercredi matin.**

## ETAT DES BASSINS DE L'YVETTE

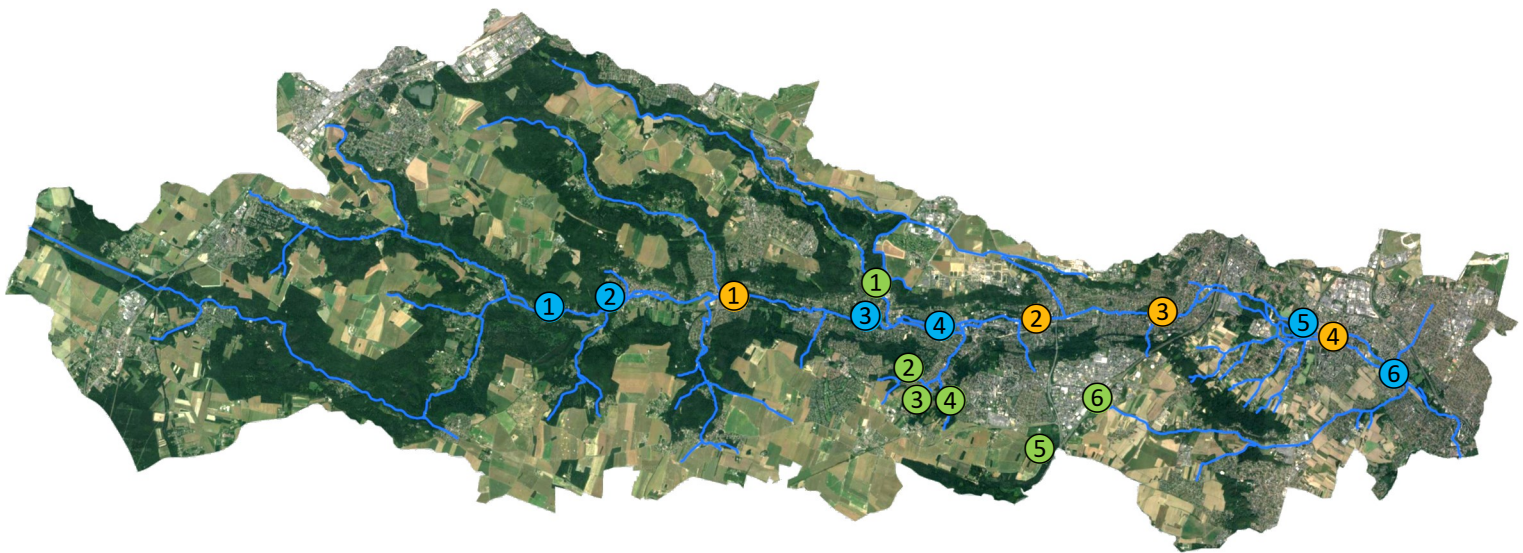


## ETAT DES BASSINS DES AFFLUENTS



Plan d'eau permanent

## LOCALISATION DES POINTS DE MESURE



### Les stations de jaugeage

- 1** Saint-Rémy-lès-Chevreuse  
*Pont rue de la République*
- 2** Orsay  
*Lavoir promenade de l'Yvette*
- 3** Villebon-sur-Yvette  
*Pont rue du Moulin de la Planche*
- 4** Longjumeau  
*Pont boulevard de Bretagne*

### Les bassins de l'Yvette

- 1** Bassin de Saint-Forget
- 2** Bassin de Chevreuse
- 3** Bassin de Coupières
- 4** Bassin de Bures
- 5** Bassin de Saulx-les-Chartreux
- 6** Bassin de Balizy

### Les bassins des affluents

- 1** Bassin de la Mérantaise
- 2** Bassin d'Armand (*La Frileuse*)
- 3** Bassin de Grand-Prés (*Le Vaularon*)
- 4** Bassin du Baratage (*L'Angoulême*)
- 5** Bassin de les Ulis
- 6** Bassin de Villejust (*Le Rouillon*)