

ETAT ACTUEL

PAS DE VIGILANCE

SOYEZ ATTENTIF

SOYEZ TRÈS VIGILANT

UNE VIGILANCE ABSOLUE S'IMPOSE

Les stations de jaugeage, (emplacement au verso de ce bulletin) nous permettent de surveiller en continu les hauteurs d'eau de la rivière et d'agir en conséquence.

Saint-Rémy-lès-Chevreuse

Orsay

Villebon-sur-Yvette

Longjumeau

0.44 m

0.42 m

0.35 m

0.64 m

Niveau d'eau en temps réel

==

==

==

==

Evolution du niveau depuis les 3 dernières heures

2.00 m

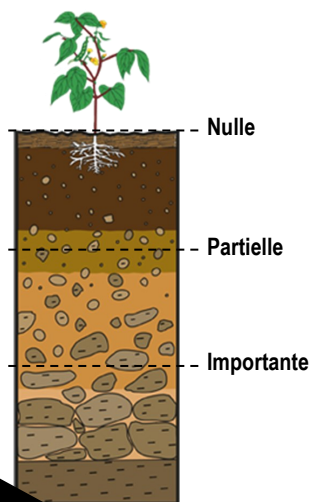
1.09 m

1.80 m

2.03 m

Seuil de débordements

INFILTRATION



CUMUL PRECIPITATIONS ET PREVISIONS METEOROLOGIQUES*

Pluviométrie selon les stations météo	Cumul depuis le début de l'évènement	Prochaines 3 heures	Prochaines 12 heures	05/05	06/05	07/05
Trappes	0.0 mm	1.0 mm	22.2 mm	24.2 mm	17.3 mm	0.0 mm
Toussus le Noble	0.0 mm	0.8 mm	22.5 mm	25.0 mm	18.2 mm	0.0 mm
Orly	0.0 mm	0.6 mm	21.9 mm	24.9 mm	18.3 mm	0.0 mm

*Les prévisions via ce bulletin d'informations ne constituent que des estimations. (Source: HydroMaster).

À partir de la mi-journée, une dépression devrait engendrer des précipitations soutenues, localement orageuses.

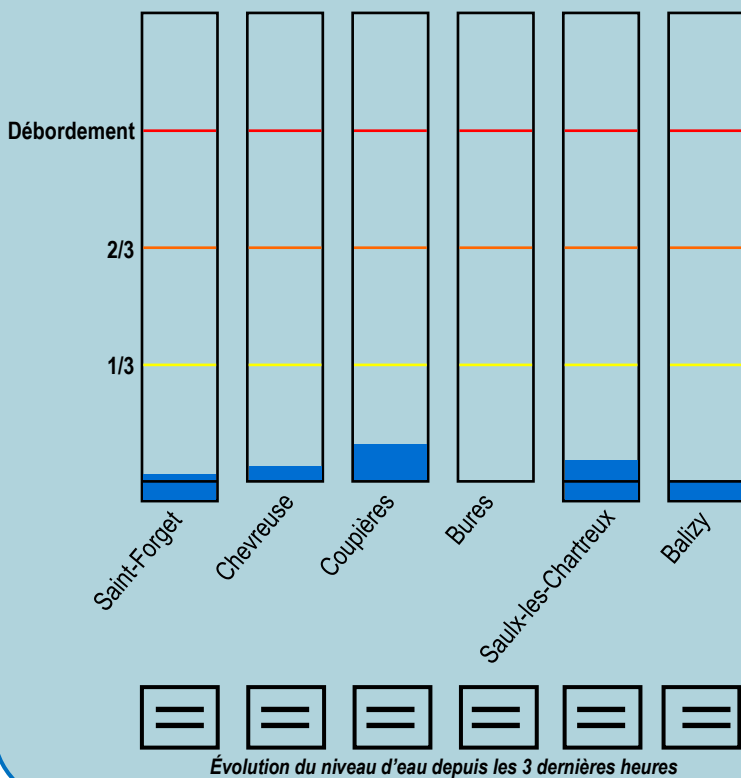
Ces pluies sont susceptibles d'entraîner une montée rapide des niveaux d'eau. Actuellement, les niveaux de l'Yvette et de ses affluents sont bas, et les bassins de rétention disposent de leur pleine capacité de stockage.

Une vigilance particulière est toutefois portée aux réseaux d'eaux pluviales, qui peuvent réagir rapidement et provoquer des débordements ponctuels sur certains secteurs, indépendamment du comportement de la rivière.

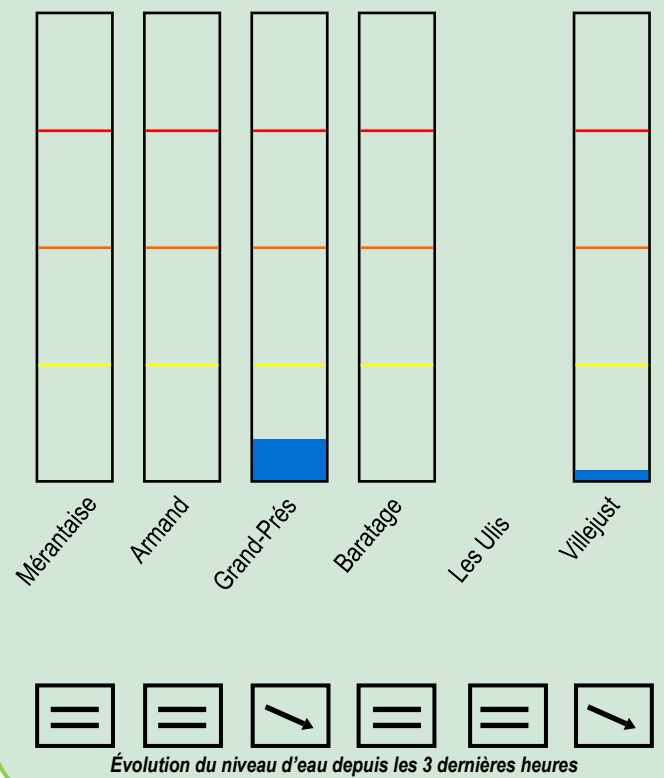
Les équipes du SIAHVY sont mobilisées et assurent une surveillance continue des ouvrages hydrauliques et des cours d'eau. Les riverains sont invités à rester attentifs à l'évolution de la situation.

Un prochain bulletin d'information sera diffusé dans l'après-midi.

ETAT DES BASSINS DE L'YVETTE

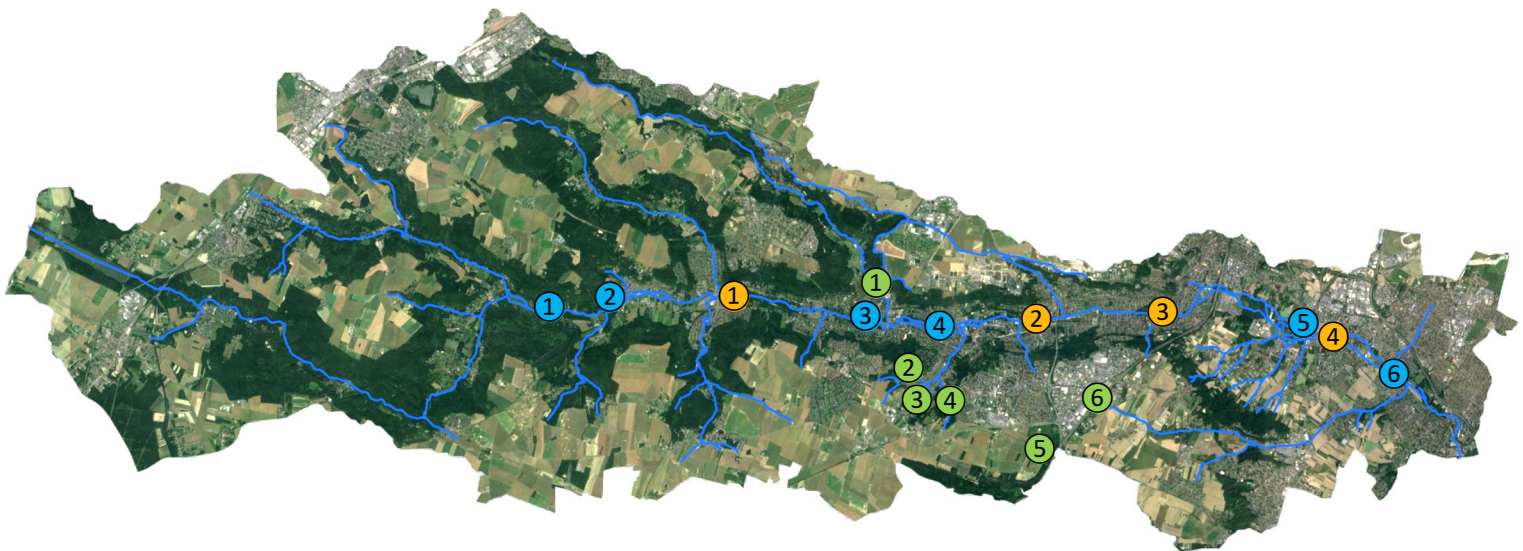


ETAT DES BASSINS DES AFFLUENTS



 Plan d'eau permanent

LOCALISATION DES POINTS DE MESURE



Les stations de jaugeage

- 1** Saint-Rémy-lès-Chevreuse
Pont rue de la République
- 2** Orsay
Lavoir promenade de l'Yvette
- 3** Villebon-sur-Yvette
Pont rue du Moulin de la Planche
- 4** Longjumeau
Pont boulevard de Bretagne

Les bassins de l'Yvette

- 1** Bassin de Saint-Forget
- 2** Bassin de Chevreuse
- 3** Bassin de Coupières
- 4** Bassin de Bures
- 5** Bassin de Saulx-les-Chartreux
- 6** Bassin de Balizy

Les bassins des affluents

- 1** Bassin de la Mérantaise
- 2** Bassin d'Armand (*La Frileuse*)
- 3** Bassin de Grand-Prés (*Le Vaularon*)
- 4** Bassin du Baratage (*L'Angoulême*)
- 5** Bassin de les Ulis
- 6** Bassin de Villejust (*Le Rouillon*)